

PLAN ODNOWY MIEJSCOWOŚCI LASKI GMINA TRZCINICA



Urząd Gminy Trzcinica
63-620 Trzcinica
<http://trzcinica.nowoczesnagmina.pl>
gmina@trzcinica.nowoczesnagmina.pl
Tel. 0-62 781-50-00, Fax. 0-62 781-50-01



Projekt współfinansowany ze środków Pilotażowego Programu Leader+ Schemat II



**PLAN ODNOWY MIEJSCOWOŚCI POWSTAŁ W RAMACH PRAC DORADCZYCH
STOWARZYSZENIA „PARTNERZY DLA SAMORZĄDU”**

Marzec 2008

SPIS TREŚCI

WSTĘP	4
1.OBSZAR I CZAS REALIZACJI PLANU ODNOWY MIEJSCOWOŚCI LASKI.....	7
2. ANALIZA ZASOBÓW MIEJSCOWOŚCI LASKI.....	8
2.1.Położenie.....	8
2.2.Środowisko przyrodnicze.....	8
2.2.1.Rzeźba terenu	8
2.2.2.Klimat.....	9
2.2.3.Grunty i gleby	9
2.2.4.Wody.....	11
2.2.5.Świat roślinny i zwierzęcy	12
2.2.6.Obszary chronionego krajobrazu.....	13
2.2.7.Surowce mineralne	13
2.3.Środowisko kulturowe, zabytki.....	13
2.4.Dziedzictwo historyczne.....	14
2.5.Gospodarka, rolnictwo.....	15
2.5.1.Bezrobocie.....	15
2.5.2.Rolnictwo	17
2.5.3.Przedsiębiorstwa.....	18
2.6.Infrastruktura techniczna	18
2.6.1.Wodociągi i zaopatrzenie w wodę.....	18
2.6.2.Kanalizacja i gospodarka ściekowa.....	19
2.6.3.Gospodarka odpadami stałymi	19
2.6.4.Gazyfikacja – zaopatrzenie w gaz	19
2.6.5.Energetyka – zaopatrzenie w energię elektryczną.....	20
2.6.6.Telefonizacja	20
2.6.7.Drogownictwo i komunikacja	20
2.6.8.Sytuacja mieszkaniowa	21
2.7.Infrastruktura społeczna.....	21
2.7.1.Oświata i wychowanie	21
2.7.2.Kultura, sport, usługi dla ludności.....	21
2.7.3.Pomoc społeczna	23
2.7.4.Ochrona zdrowia.....	24
2.7.5.Bezpieczeństwo publiczne	24
2.7.6.Ochrona przeciwpożarowa.....	24
2.8.Ludność.....	25
3.OCENA ZASOBÓW MIEJSCOWOŚCI LASKI.....	26
4.DIAGNOZA AKTUALNEJ SYTUACJI LASEK – JACY JESTEŚMY?.....	28
5.PODSUMOWANIE SYTUACJI ROZWOJOWEJ MIEJSCOWOŚCI LASKI – ANALIZA SWOT.....	30
6.WIZJA ROZWOJU WSI – NASZA MIEJSCOWOŚĆ ZA 7 LAT.....	31
7.WIZJA STANU DOCELOWEGO – JAKIE MAJĄ BYĆ LASKI ZA KILKA LAT?.....	32
8.PLAN ODNOWY MIEJSCOWOŚCI LASKI – NASZA MAŁA STRATEGIA.....	33
8.1. Specyfikacja celów rozwojowych	33

8.2. Hierarchizacja przedsięwzięć Planu Odnowy Miejscowości.....	43
8.3. Opis projektu uwzględniającego finansowanie w ramach PROW.....	48
9.ZGODNOŚĆ PLANU ODNOWY MIEJSCOWOŚCI LASKI ZE STRATEGIĄ GMINY	53
10.WDRAŻANIE PLANU ODNOWY MIEJSCOWOŚCI.....	54
11.MONITOROWANIE, OCENA, AKTUALIZACJA I KOMUNIKACJA SPOŁECZNA.....	56
SPIS WYKRESÓW	58
SPIS TABEL.....	58
SPIS RYSUNKÓW.....	58

WSTĘP

Plan Odnowy Miejscowości Laski jest dokumentem, mogącym stanowić załącznik do wniosku w przypadku ubiegania się o środki strukturalne w ramach Programu Rozwoju Obszarów Wiejskich, działanie Odnowa i rozwój wsi.

Beneficjentem tego działania są gminy, instytucje kultury, dla których organizatorami są jednostki samorządu terytorialnego, kościoły lub inne związki wyznaniowe oraz organizacje pozarządowe o statusie organizacji pożytku publicznego.

Realizacja powyższego działania ma na celu:

1. Podniesienie standardu życia i pracy na wsi,
2. Podniesienie atrakcyjności turystycznej,
3. Wzrost atrakcyjności inwestycyjnej,
4. Zaspokojenie potrzeb społecznych i kulturalnych,
5. Promowanie terenów wiejskich,
6. Rozwój tożsamości społeczności wiejskiej i zachowanie dziedzictwa kulturowego.

W ramach działania wspierane będą projekty, obejmujące:¹

1. Budowę, przebudowę, remont lub wyposażenie obiektów:
 - Pełniących funkcje publiczne, społeczno-kulturalne, rekreacyjne i sportowe,
 - Służących promocji obszarów wiejskich, w tym propagowaniu i zachowaniu dziedzictwa historycznego, tradycji, sztuki oraz kultury,
2. Kształtowanie obszaru przestrzeni publicznej,
3. Budowę, remont lub przebudowę infrastruktury związanej z rozwojem funkcji turystycznych, sportowych lub społeczno-kulturalnych,
4. Zakup obiektów charakterystycznych dla tradycji budownictwa w danym regionie, w tym budynków będących zabytkami z przeznaczeniem na cele publiczne,
5. Odnawianie, eksponowanie lub konserwację lokalnych pomników historycznych, budynków będących zabytkami lub miejscami pamięci,
6. Kultywowanie tradycji społeczności lokalnej oraz tradycyjnych zawodów.

Jak wskazano w Rozporządzeniu Ministra Rolnictwa i Rozwoju Wsi w sprawie szczegółowych warunków i trybu przyznawania pomocy finansowej w ramach działania „Odnowa i rozwój wsi” objętego Programem Rozwoju Obszarów Wiejskich na lata 2007 - 2013, do składanego wniosku dołącza się wymagane w nim dokumenty, w tym:

- Plan Odnowy Miejscowości, zawierający w szczególności:²
 - Charakterystykę miejscowości, w której będzie realizowana operacja,
 - Inwentaryzację zasobów służących odnowie miejscowości,
 - Ocenę mocnych i słabych stron miejscowości, w której będzie realizowana operacja,
 - Opis planowanych zadań inwestycyjnych i przedsięwzięć aktywizujących społeczność lokalną w okresie co najmniej 7 lat od dnia przyjęcia planu odnowy miejscowości, w

¹ Program Rozwoju Obszarów Wiejskich na lata 2007-2013, Ministerstwo Rolnictwa i Rozwoju Wsi, lipiec 2007, str. 290-291, op.cit.

² Rozporządzenie Ministra Rolnictwa i Rozwoju Wsi z dnia 14 lutego 2008, www.minrol.gov.pl (Dz. U. Nr 38, poz. 220)

kolejności wynikającej z przyjętych priorytetów rozwoju miejscowości, z podaniem szacunkowych kosztów ich realizacji,

- Opis planowanych zadań ze wskazaniem ich wpływu na rozwój miejscowości z uwzględnieniem zgodności z charakterem i krajobrazem kulturowym miejscowości,
- Uchwałę:
 - Zebrania wiejskiego w sprawie przyjęcia planu odnowy miejscowości podjętą dla każdej miejscowości w której będzie realizowana operacja,
 - Rady gminy w sprawie zatwierdzenia Planu Odnowy Miejscowości.

Ponadto jak wskazano w cytowanym powyżej rozporządzeniu pomoc jest przyznawana w formie refundacji części związanych z realizacją operacji, kosztów:

- 1) budowy, przebudowy, remontu lub wyposażenia budynków pełniących funkcje rekreacyjne, sportowe i społeczno – kulturalne, w tym świetlic i domów kultury, z wyłączeniem szkół, przedszkoli i żłobków;
- 2) budowy, przebudowy, remontu lub wyposażenia obiektów małej architektury;
- 3) budowy, przebudowy lub remontu obiektów sportowych, ścieżek rowerowych, szlaków pieszych, placów zabaw, miejsc rekreacji, przeznaczonych do użytku publicznego;
- 4) zakupu towarów służących przedsięwzięciom związanym z kultywowaniem tradycji społeczności lokalnych lub tradycyjnych zawodów;
- 5) związanych z kształtowaniem obszarów o szczególnym znaczeniu dla zaspokojenia potrzeb mieszkańców, sprzyjających nawiązywaniu kontaktów społecznych, ze względu na ich położenie oraz cechy funkcjonalno – przestrzenne, w szczególności poprzez odnawianie lub budowę placów parkingowych, chodników lub oświetlenia ulicznego;
- 6) urządzenia i porządkowania terenów zielonych, parków lub innych miejsc wypoczynku;
- 7) budowy, przebudowy lub infrastruktury turystycznej;
- 8) zagospodarowania zbiorników i cieków wodnych w celu wykorzystania ich do rekreacji lub w celu poprawy estetyki miejscowości;
- 9) rewitalizacji budynków wpisanych do rejestru zabytków lub objętych wojewódzką ewidencją zabytków, użytkowanych na cele publiczne oraz obiektów małej architektury, odnawiania lub konserwacji lokalnych pomników historycznych i miejsc pamięci;
- 10) zakupu i odnawiania obiektów charakterystycznych dla danego regionu lub tradycji budownictwa wiejskiego i ich adaptacji na cele publiczne;
- 11) budowy, przebudowy, remontu lub wyposażenia obiektów budowlanych przeznaczonych na cele promocji lokalnych produktów i usług, w tym pawilonów, punktów wystawowych, sal ekspozycyjnych lub witryn;
- 12) odnawiania elewacji zewnętrznych i dachów w budynkach architektury sakralnej wpisanych do rejestru zabytków lub objętych wojewódzką ewidencją zabytków i cmentarzy wpisanych do rejestru zabytków;
- 13) wyburzenia i rozbiórki zdewastowanych obiektów budowlanych w celu uporządkowania terenu w miejscowości, jeżeli niemożliwe jest ich odnowienie i dalsze użytkowanie – w zakresie koniecznym do realizacji operacji wymienionych w pkt 1 – 12;
- 14) zakupu materiału siewnego lub nasadzeniowego roślin wieloletnich;
- 15) zakupu sprzętu, materiałów i usług, służących realizacji operacji;
- 16) ogólnych, które są bezpośrednio związane z przygotowaniem i realizacją operacji.

Niniejszy Plan Odnowy Miejscowości spełnia wymagania, stawiane przez wskazany projekt rozporządzenia. W ramach Planu opisane są zasoby miejscowości, wypracowana na forum zebrań wiejskich wizja rozwoju miejscowości oraz zestaw celów strategicznych wraz z proponowanymi projektami do realizacji. W ramach zestawu projektów strategicznych są także te, dla realizacji których Gmina będzie starać się o dofinansowanie z PROW. Niniejszy Plan

wskazuje także zgodność proponowanych działań ze Strategią Rozwoju Gminy. Ponieważ dane statystyczne są często ewidencjonowane dla sołectwa, jako jednostki pomocniczej Gminy Trzcinica, w charakterystyce zasobów miejscowości można znaleźć odniesienia dla całego sołectwa, którego zasadniczą i dominującą częścią jest opisywana miejscowość.

Plan Odnowy Miejscowości Laski został opracowany przez zespół konsultantów Stowarzyszenia „Partnerzy dla Samorządu” w składzie:

- Maciej Pietrzykowski
- Radosław Szarleja.

Istotny udział w opracowaniu dokumentu mieli mieszkańcy miejscowości, którzy partycypowali w ustalaniu strategicznych celów rozwoju miejscowości oraz w specyfikacji projektów do zrealizowania.

1. OBSZAR I CZAS REALIZACJI PLANU ODNOWY MIEJSCOWOŚCI LASKI

Plan Odnowy Miejscowości opracowany został dla miejscowości Laski, administracyjnie należącej do gminy Trzcinica w powiecie kępińskim, w województwie wielkopolskim.

Laski są miejscowością wiejską, wchodzi w skład sołectwa, zamieszkałego przez 1.655 osób (stan na koniec 2007 roku). Wobec tego konsultacje społeczne dotyczące zadań ujętych w Planie Odnowy odbywały się poprzez zebrania wiejskie, a ważną rolę koordynacyjną i decyzyjną odgrywała Rada Sołecka. Spotkania odbywały się w następujących dniach:

- 2 października 2007 roku – Towarzystwo Przyjaciół Lasek – LUKUS,
- 15 listopada 2007 roku – Koło Gospodyń Wiejskich,
- 15 listopada 2007 roku – Rada Sołecka,
- 16 listopada 2007 roku – Ochotnicza Straż Pożarna,
- 20 listopada 2007 roku – Kółko Rolnicze.

W spotkaniu z konsultantem, w dniu 19 grudnia 2007 roku, udział wzięli przedstawiciele miejscowości, którzy przedstawili, wypracowane wcześniej, oczekiwania mieszkańców w zakresie działań, które mają być podjęte na obszarze Lasek w najbliższych latach. W spotkaniu z konsultantem Stowarzyszenia „Partnerzy dla Samorządów” udział wzięli:

- Podejma Zygmunt – Radny, Sołtys
- Stryjakiewicz Andrzej – przedstawiciel Urzędu Gminy, a także mieszkaniec miejscowości Laski.

Wykorzystano także materiał w formie ankiet i kwestionariuszy wypracowany przez radnych, a także podmioty wymienione wyżej.

Plan przygotowano w związku z ubieganiem się Gminy o środki Europejskiego Funduszu Rolnego na rzecz Rozwoju Obszarów Wiejskich na lata 2007-2013. Opracowany dokument jest wymagany przy składaniu wniosków w ramach Programu Rozwoju Obszarów Wiejskich na lata 2007-2013, Działanie: Odnowa i rozwój wsi.

2. ANALIZA ZASOBÓW MIEJSCOWOŚCI LASKI

2.1 Położenie

Miejscowość Laski leży w północnej części Gminy Trzcinica, graniczy od północy z gminami Baranów i Łęka Opatowska. W skład sołectwa Laski wchodzi: wieś Laski, osady: Nowa Wieś, Laski Tartak, kolonie: Borek, Granice. Położenie Gminy Trzcinica w powiecie kępińskim przedstawia Rysunek 2.1.

Rysunek 2.1. Położenie Gminy Trzcinica



Źródło: Dane Urzędu Gminy w Trzciniczy

Odległość Lasek do większych ośrodków wynosi:

- Trzcinica – 3 km,
- Kępno – 13 km,
- Kalisz – 76 km,
- Wrocław – 78 km.

2.2 Środowisko przyrodnicze

2.2.1. Rzeźba terenu³

Cały obszar Gminy należy zaliczyć pod względem morfologicznym do terenów mało urozmaiconych. Ukształtowanie terenu, rzeźba, gleby, wody oraz krajobraz Gminy są pochodzenia polodowcowego i tworzą krajobraz młodoglacjalny. Teren ten znajduje się na obszarze dawnego zlodowacenia środkowopolskiego. Dość często pojawiają się niewysokie wzniesienia plejstocenyjskie przeciętane niewielkimi pradolinami cieków wodnych. Wysokości bezwzględne obszaru Gminy wahają się w granicach 169,0 m n.p.m (dolina Pomianki –

³ Na podstawie Planu Rozwoju Lokalnego Gminy Trzcinica na lata 2007-2013

wschodnia część Gminy) do 234 m n.p.m. (pagórki w obrębie miejscowości Laski). Spadki terenu są zróżnicowane od 2-3% na wysoczyźnie do 12-15% na zboczach dolin i w obrębie pagórków. Mniejsze doliny boczne rozcinają wysoczyznę na głębokość 1,0–4,0 m i mają zróżnicowaną szerokość – od kilkudziesięciu do około 500 m. Większość z nich ma charakter nieckowaty, np. dolina Pomianki. Ukształtowanie terenu Gminy nie stwarza problemów w zagospodarowywaniu obszaru, a rzeźba terenu sprzyja rozwojowi rolnictwa oraz osadnictwa.

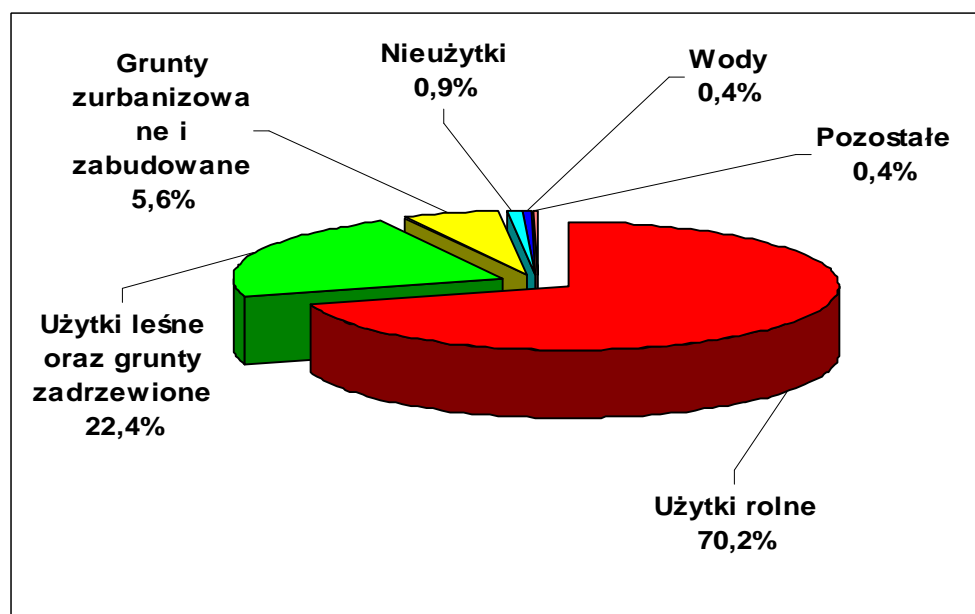
2.2.2. Klimat⁴

Zgodnie z podziałem Polski na mezoregiony fizyczno geograficzne wg Kondrackiego obszar całej Gminy należy do prowincji Nizy Środkowoeuropejskiego, podprowincji Niziny Środkowopolskie. Obejmuje makroregion Nizina Południowowielkopolska, która położona jest pomiędzy pojezierzami Leszczyńskim i Wielkopolskim od północy, a Obniżeniem Milicko – Głogowskim i Wyżyną Małopolską od południa, w dorzeczu Warty (i częściowo środkowej Odry). W obrębie tego makroregionu wyróżniono 13 mezoregionów. Gmina Trzcinica znajduje się w obrębie mezoregionu Wysoczyzna Wieruszowska, na Wzniesieniach Trzcieszko - Mikorzyńskich. Wysoczyzna Wieruszowska – zdenudowana równina morenowa, położona pomiędzy Wzgórzami Ostrzeszowskimi (północny – zachód), a Wyżyną Wieluńską (południowy – wschód). Powierzchnia mezoregionu wynosi 1.171 km². Wysoczyzna leży w dorzeczu Prosnicy, która przepływa w kierunku północnym przez jej środek. W ukształtowaniu powierzchni zarysowują się kępy wysoczyznowe, między innymi Opatowska, Siemianicka, Wójcińska, rozdzielone obniżeniami, np. nad Samicą i nad Pomianką.

2.2.3. Grunty i gleby

W strukturze użytkowania gruntów w Gminie Trzcinica dominują użytki rolne. Lasy zajmują 22,4% ogólnej powierzchni. Odpowiednie dane przedstawia Wykres 2.1.

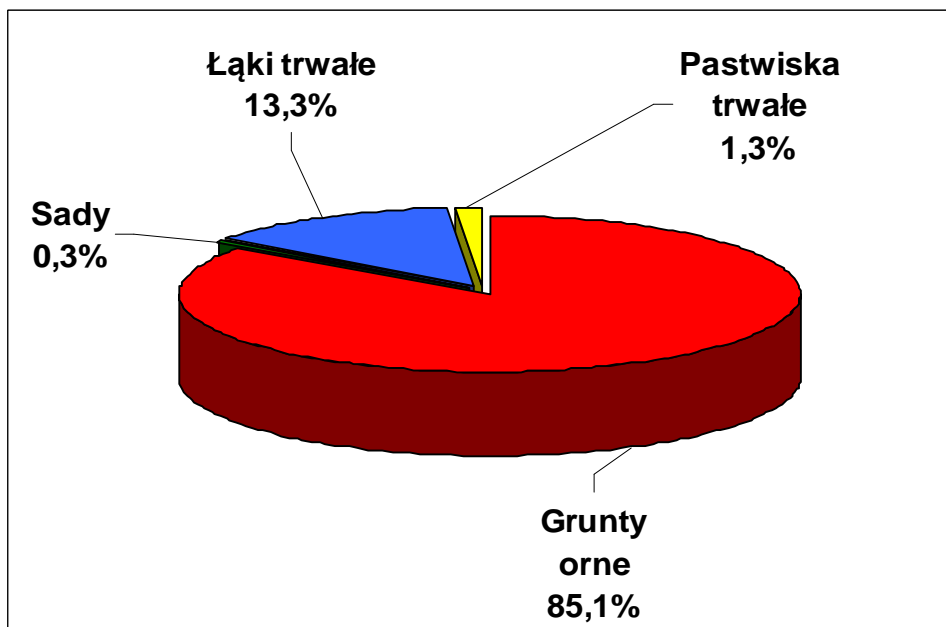
Wykres 2.1. Wykorzystanie gruntów w Gminie Trzcinica



Źródło: Dane Urzędu Gminy w Trzcinie

Zdecydowana większość użytków rolnych w Gminie wykorzystywana jest jako grunty orne (85,1%). Dość duży udział mają w strukturze łąki trwałe (13,3%), obejmujące gleby gorszej jakości.

Wykres 2.2. Struktura użytkowania użytków rolnych w Gminie Trzcinica

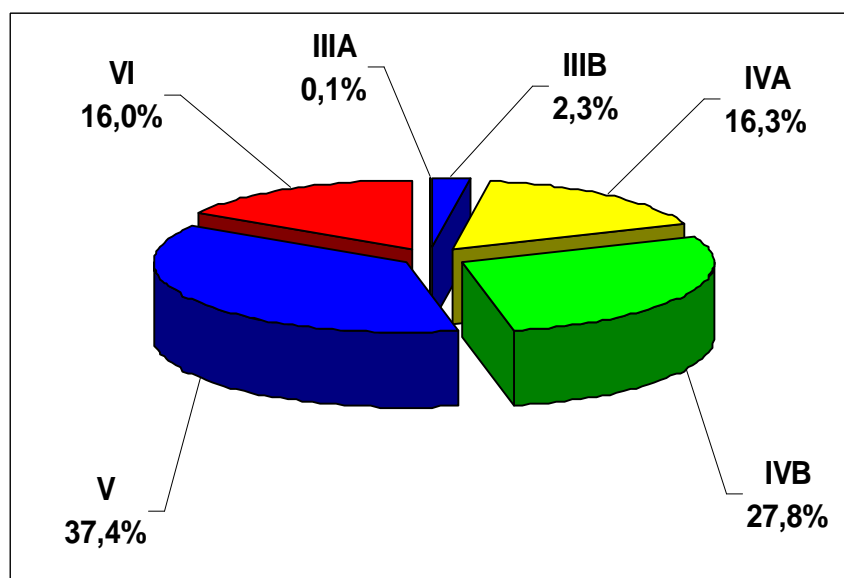


Źródło: Dane Urzędu Gminy w Trzcinicy

Struktura użytkowania gruntów w sołectwie Laski nie odbiega znacznie od struktury gminnej, w Laskach 84% użytków wykorzystywanych jest jako grunty orne i sady.

Laski posiadają mało korzystne warunki gospodarowania. Gleby najmniej żyzne V i VI klasy zajmują ponad 53% ogólnej powierzchni. Wykres 2.3. przedstawia strukturę gleb w sołectwie.

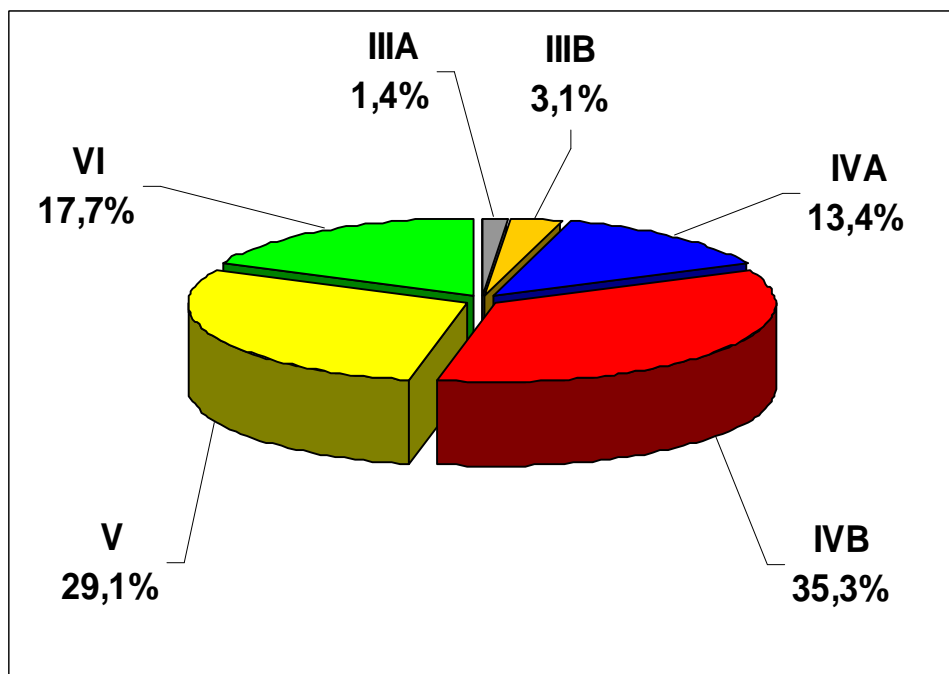
Wykres 2.3. Jakość gleb w sołectwie Laski



Źródło: Dane Urzędu Gminy w Trzcinicy

Struktura gleb w Laskach jest gorsza od średniej dla Gminy, w sołectwie więcej jest gleb klasy V, podobna ilość gleb klasy VI. Wykres 2.4. przedstawia strukturę gruntów dla całej Gminy.

Wykres 2.4. Jakość gleb w Gminie Trzcinica



Źródło: Dane Urzędu Gminy w Trzciniccy

Słaba jakość gleb w sołectwie nie predestynuje go do intensywnej produkcji rolniczej.

2.2.4. Wody

Pod względem występowania wód powierzchniowych, powiat kępiński, do którego należy Gmina Trzcinica, zaliczany jest do obszarów o niskiej zasobności. Spowodowane jest to przede wszystkim niskimi sumami opadów atmosferycznych. Średni odpływ powierzchniowy nie odbiega od średniej w województwie, która wynosi 3,74 l/s/km².

Sieć wód powierzchniowych na terenie Gminy jest bardzo uboga i ogranicza się właściwie do rzeki Pomianki i jej jednego bezimiennego dopływu. Łączna długość cieków podstawowych wynosi 10,55 km, natomiast długość rowów szczegółowych wynosi 71,20 km. Dna dolin są na ogół okresowo podmokłe, w obrębie których występują liczne rowy melioracyjne (część środkowo-wschodnia Gminy). Ich zadaniem jest odprowadzenie nadmiaru wód z terenów podmokłych.

Wody powierzchniowe, występujące na terenie Gminy, leżą w Regionie Wodnym Warty, w dorzeczu rzeki Proсны. Największym ciekim i osią hydrograficzną Gminy jest rzeka Pomianka, z licznymi ciekami, kanałami i rowami melioracyjnymi. Jedna z odnóg Pomianki przepływa przez uroczysko Laski, druga opływa od zachodu uroczysko Siemianice i przy uroczysku Szpot wpada do Proсны.

Wody stojące na terenie Gminy zajmują bardzo niewielkie powierzchnie. Do charakterystycznych elementów sieci wodnej Gminy należą przede wszystkim mniejsze zbiorniki wodne, zaliczane do obiektów małej retencji wodnej. Są to stawy, śródpolne oczka

wodne zlokalizowane w dolinach rzecznych oraz wyrobiska poeksploatacyjne wypełnione wodą. W większości to zbiorniki o regularnych kształtach, najczęściej płytkie i zarastające. Pełnią one nie tylko znaczącą funkcję biocenotyczną, ale stanowią także cenny element urozmaicenia krajobrazu rolniczego

2.2.5. Świat roślinny i zwierzęcy

Lasy i grunty leśne zajmują obecnie około 22% powierzchni Gminy, czyli 1.685 ha. Na obszarze Gminy, w obrębie zwartych lasów, spotyka się stosunkowo dużo okazałych, pojedynczych drzew, które ze względu na wiek, wymiary i pokrój zasługują na objęcie ochroną prawną. Lasy znajdują się w kompleksie promocyjnym „Lasy Rychtaleskie”. Lasy z różnym udziałem reprezentowane są przez dziewięć typów siedliskowych lasu. Do wiodących typów należą: las mieszany świeży i bór mieszany świeży, w następnej kolejności bór świeży i las świeży. Nieznaczny procent zajmują: ols jesionowy, bór mieszany wilgotny i las wilgotny. Na ukształtowanie reprezentowanych typów siedliskowych lasu miały wpływ wszystkie czynniki środowiska. Za najważniejszy można uznać czynnik gleby, a także zasięg naturalnego występowania głównych lasotwórczych gatunków drzew: sosny, świerka, jodły, buka, dębu, jesionu i olszy.

Według obserwacji Leśnego Zakładu Doświadczalnego w Siemianicach, na terenie Leśnictwa Laski występuje wiele dziko rosnących gatunków roślin, objętych ochroną ścisłą i częściową. Na obszarze Gminy wśród roślin zielnych, podlegających ochronie ścisłej, występuje najczęściej: skrzyp olbrzymi, orlik pospolity, sasanki (wiele gatunków), miłek wiosenny, śnieżyczka przebiśnieg. Krzewy i krzewinki, podlegające ochronie ścisłej, reprezentowane są przez: wawrzynek wilcze łyko, wiciokrzew pomorski, bluszcz pospolity, kłokoczka południowa. Wśród grzybów objętych ochroną ścisłą występują: szmaciak gałęzisty, sromotnik bezwstydnny. Dziko występujące rośliny lecznicze i przemysłowe objęte ochroną częściową, występujące na terenie Gminy to: wśród krzewów i krzewinek - bagno zwyczajne, a wśród roślin zielnych; paprotka zwyczajna, kopytnik pospolity, pierwiosnka lekarska, marzanka wonna, konwalia majowa, turzyca piaskowa. W lasach obrębu Rychtal, gdzie wykształcił się siedliskowy typ lasu mieszanego świeżego, występują ponadto takie gatunki roślin jak; dąbrówka rozłogowa, perlówka zwisła i jednokwiatowa, sałatnik leśny, prosowica rozpierzchna i zawilec gajowy. Na terenach dolin rzecznych, gdzie często zalega woda, wykształciła się roślinność typowa dla podmokłych łąk: trawy, chwasty i turzyce.

Na terenie Gminy Trzcinica istnieją dobre warunki do bytowania zwierząt. Gmina położona jest wśród zwartych kompleksów leśnych, co umożliwia swobodne przemieszczanie się zwierzęcy. Znaczną powierzchnię Gminy zajmują łąki zlokalizowane głównie w szerokiej dolinie rzeki Pomianki, tworząc doskonałe warunki życia dla ptactwa, owadów i drobnych płazów. Zwierzostan Gminy jest typowy dla nizinnych obszarów Polski. W lasach dość liczna jest zwierzyna drobna: lisy, zające oraz zwierzyna gruba; jelenie, daniela, sarny i dziki. Na polach spotyka się kuropatwy i w mniejszej ilości bażanty. Według danych Leśnego Zakładu Doświadczalnego Siemianice, w ciągu ostatnich 10 lat stan zwierzyny kształtował się na zbliżonym poziomie. Wyjątek stanowią sarny, których liczebność zmalała na skutek redukcji ze względu na rozmiar szkód w uprawach polowych i młodnikach wyrządzanych przez ten gatunek. W miesiącach zimowych nadleśnictwa prowadzą dokarmianie zwierząt; w Gminie rozmieszczone są paśniki dla zwierzyny grubej oraz woliery dla bażantów i kuropatw. Obserwacje Leśnego Zakładu Doświadczalnego Siemianice pozwoliły stworzyć listę gatunków zwierząt, podlegających ochronie, występujących na terenie Leśnictwa Laski. Występuje tu wiele gatunków zwierząt, podlegających ochronie. Do najczęściej spotykanych należą: wśród

ptaków: bocian biały, kukułka i dzięcioł, wśród ssaków: jeże, krety, nietoperze, wiewiórki i rzadziej gronostaje.

W miejscowościach Laski, Smardze, Pomiany i Kuźnica Trzcńska znajdują się gniazda bociana białego. Bociany żerują na podmokłych łąkach wzdłuż doliny Pomianki i jej dopływów. Ponadto na terenie Leśnictwa Laski, w obrębie gminy Trzcinica, widziano wśród ptaków: orlika krzywego i bociana czarnego a wśród ssaków wydrę, jednak nie ma pewności, co do ich występowania.

2.2.6. Obszary chronionego krajobrazu

Na obszarze miejscowości brak jest obszarów chronionego krajobrazu.

2.2.7. Surowce mineralne

Teren Gminy jest generalnie ubogi w surowce mineralne, na obszarze miejscowości Laski nie udokumentowano żadnych złóż, opłacalnych w wydobywaniu.

2.3. Środowisko kulturowe, zabytki

Do obiektów zabytkowych oraz atrakcyjnych przyrodniczo na terenie miejscowości Laski i jej okolic należą:

1. Kościół p.w. Wniebowzięcia Matki Boskiej – wybudowany w 1627 roku przez Paulinów z Częstochowy; powiększony w XVIII wieku, w konstrukcji zrębowej, oszalowany; wzniesiony na planie wydłużonego prostokąta, z prostokątnym prezbiterium i dwiema kruchtami od zachodu i południa; przy północnej ścianie prezbiterium malowana zakrystia; dach kryty gontem; nad nawą wieżyczka na sygnaturkę; wewnątrz stropy; stropy i ściany pokryte polichromią z 1739 roku (data na belce stropowej), przedstawiają scenę wniebowzięcia Matki Boskiej, symbol zakonu paulinów i dekorację roślinną; wczesnobarokowy ołtarz główny z 2 połowy XVII wieku z obrazem Matki Boskiej; w ołtarzu bocznym z XVII wieku Rzeźba św. Rocha; w prezbiterium późnorenesansowa ambona z I połowy XVII wieku,
2. Kościół Niepokalanego Serca Maryi – murowany w 1879 roku, neogotycki, jednonawowy, poewangelicki kościół z wieżbą stropową, opartą na krzyżownicy św. Andrzeja, zbudowany staraniem pastora Jerzego Badury oraz patronów Matyldy i Johana von Loesch; walorem tej świątyni, obecnie kościoła pomocniczego pod wezwaniem Niepokalanego Serca NMP, są zabytkowe organy, krzyż z pasyjką, wykonaną w drewnie gruszy na belce stropowej, dzwon stalowy i witraże wykonane w latach 1991-99 autorstwa Mariana Schwarza regionalisty ziemi szamotulskiej, wypalone w pracowni witrażysty Marka Janka z Kobylnicy, wpisane jako zabytek dziedzictwa Wielkopolski; przy kościele na cokole figura św. Jana Nepomucena,
3. Plebania poewangelicka z 1877 roku (były ośrodek zdrowia), obecnie siedziba biblioteki i wielu organizacji społecznych, w posiadaniu Gminy,
4. Cmentarzysko kultury łużyckiej grupy górnośląsko-małopolskiej z młodszej epoki brązu X-IV wiek p.n.e.; odkryte w latach 1926-29 przez dr Marka Ćwirko-Godyckiego i dr Adama Wrzosek; archeologów z Uniwersytetu Poznańskiego; cmentarzysko liczy ponad dwa tysiące pochówków, z czego podczas badań udokumentowano 1812 stanowisk grobowych popielnicowych i bezpopielnicowych; łącznie odnaleziono ok. 9000 obiektów archeologicznych; do 1939 roku zebrane przedmioty mieściły się w Laskowskim zamku, gdzie utworzono muzeum; po wybuchu II wojny światowej eksponaty przeniesiono do muzeum archeologicznego w Poznaniu; stanowiska archeologiczne kultury łużyckiej

odkryto również w innych miejscowościach powiatu kępińskiego, w tym na terenie Gminy Trzcinica,

5. Zespół pałacowo-parkowy – wybudowany w 1908 roku w stylu neorenesansowym, posiada także elementy renesansu śląskiego i saskiego oraz neobaroku; właścicielem był Fryderyk von Loesch; bryłę pałacu urozmaicają ryzality ze szczytami, wieże i różnorodne załamania dachu; pałac posiada trzy kondygnacje; gdy właścicielem był Fryderyk Loesch, na parterze znajdowały się hol, salonik, biuro z biblioteką oraz salon i jadalnia z jedynym wyjściem na taras; na piętrze znajdował się hol główny z wyjściem na balkon od strony zachodniej; 7 pokoi oraz balkon wschodni; na drugim piętrze było 8 pokoi; kuchnia znajdowała się w piwnicach; pałac od północno-zachodniej ściany posiada okrągłą wieżę z ośmiobocznym graniastosłupowym poddaszem; pałac znajduje się w parku krajobrazowym pochodzącym z XIX wieku o powierzchni 8,44 ha,
6. Zespół zabudowań dworskich - budynek poklasztorny z charakterystycznymi sklepieniami łukowymi (obecnie gorzelnia wraz z budynkami przygorzelnianymi), pochodzący z XVIII wieku; stary dwór z początku XIX wieku (stary zamek); zabytkowy spichlerz i zabudowania dworskie majątku z początku XX wieku; domy dla pracowników rolnych z charakterystycznego muru pruskiego z końca XIX wieku,
7. Zespół obiektów kolejowych – dworzec kolejowy zbudowany w 1912 roku z bocznicą, ładownią i placem składowym; zabytkowy wiadukt kolejowy, zwany mostem „zbudowany z cegły palonej sklepionej łukowo na cyrkiel”,
8. Zespół obiektów szkolnych – budynek szkolny z 1866 roku - dwie sale lekcyjne i mieszkanie dla nauczyciela; budynek szkolny z 1912 roku – cztery sale lekcyjne i mieszkanie dla kierownika szkoły,
9. Arboretum dendrologiczne – w pobliżu Leśnego Ośrodka Naukowo-Edukacyjnego w Laskach; pełne nasadzeń różnego rodzaju krzewów (m. in. azalie, rododendrony, etc.); obok Klasa leśna, gdzie wyłożone są eksponaty przyrodniczo-leśne służące do prowadzenia lekcji na wolnym powietrzu oraz Izba Leśna, w której również przeprowadza się zajęcia z edukacji leśnej na licznych eksponatach różnego rodzaju zwierząt leśnych pod kierunkiem edukatora.

2.4. Dziedzictwo historyczne

Osada zamieszkiwana była w okresie prehistorycznym, o czym świadczą wykopaliska z lat 1925-29, kiedy to odkryto największy w Polsce cmentarz kultury łużyckiej, datowany na okres od 1.000 do 400 lat p.n.e. Pierwsze wzmianki o Laskach pojawiają się w źródłach średniowiecznych z 1277 roku jako Lubechowice. Nazwa Lasyszczce pojawiła się około 1360 roku. W XII wieku wieś należała do klasztoru Benedyktynów św. Wincentego we Wrocławiu. Około 1400 roku utrwaliła się obecna nazwa Laski, pochodząca od lasów, które pokrywały ogromne połacie ziemi. W XIV i XV wieku władzały Laskami rodziny rycerskie Stogniewów, od 1452 roku ród Doliwów Laskowskich, który nie odzyskał wszystkich ziem położonych na lewym brzegu Łazy i Pomianki oraz zlikwidowanego w 1511 roku kościoła (parafii). W 1552 roku wieś była własnością trzech Laskowskich i obejmowała obszar ziem i lasów od Smardzy z Jelenią Głową po Stogniew (Kuźnicę Słupską) na wschodzie. W XVI wieku nastąpiło zubożenie posiadłości i wyprzedaż niektórych folwarków. W 1620 roku zakon Paulinów z Częstochowy nabywał stopniowo majątek i scalił go około roku 1660. W 1796 roku w wyniku rozbiorów Polski majątek został skonfiskowany przez władze pruskie, a w 1858 roku przekazany rodzinie Loesch z Woskowic Dolnych na Śląsku. W latach 1823-1826 nastąpiła separacja wsi od dworu i nadano prawo własności włościanom. Konrad von Loesch sprzedał w 1923 roku majątek ziemski i leśny Fundacji „Nauka i praca”, działającej przy Uniwersytecie w Poznaniu. Fundacja władzała nim do 1949 roku, po czym w 1950 roku utworzono Państwowe

Gospodarstwo Rolne. Od 1993 roku utworzono Gospodarstwo Rolne Skarbu Państwa w Laskach, należące do Agencji Rolnej Skarbu Państwa w Poznaniu.

2.5. Gospodarka, rolnictwo

2.5.1. Bezrobocie

Nie udało się pozyskać danych, opisujących strukturę bezrobocia dla miejscowości Laski. Można jednak założyć, że struktura ta nie odbiega od ogólnej struktury dla Gminy. Poniżej znajduje się kilka tabel, które charakteryzują stan bezrobocia w Gminie. Tabela 2.1. przedstawia liczbę osób pozostających bez pracy w gminach powiatu kępińskiego.

Tabela 2.1. Liczba osób bezrobotnych w powiecie kępińskim

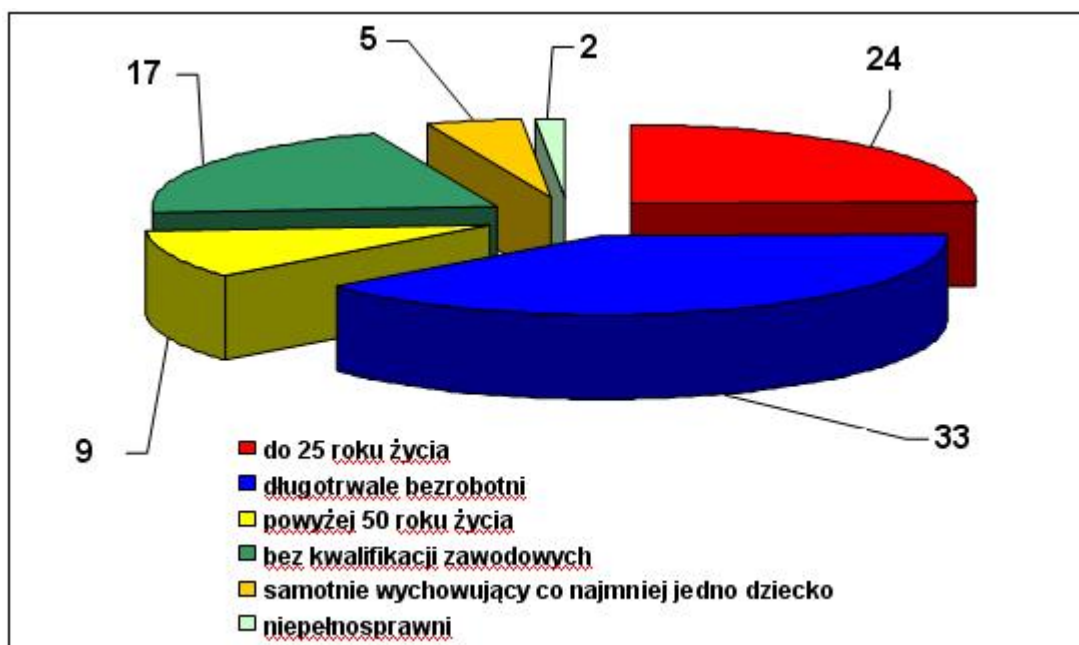
Gmina	Liczba bezrobotnych ogółem	Kobiety	Młodzież do 25 roku życia	Długotrwale bezrobotni	Bez prawa do zasiłku
Kępno (miasto i gmina)	407	302	93	194	341
Baranów	63	50	28	19	52
Bralin	80	57	26	32	68
Łęka Opatowska	56	44	24	21	48
Perzów	40	33	8	10	25
Rychtal	92	67	27	52	85
Trzcinica	64	51	24	33	60
Ogółem Powiat	802	604	230	361	679

Źródło: Dane Powiatowego Urzędu Pracy w Kępnie, stan na 31.12.2007

Na uwagę zasługuje, że powiat kępiński charakteryzuje się jedną z niższych stóp bezrobocia w kraju – bez pracy pozostaje tutaj zaledwie 3,3% osób aktywnych zawodowo (dane na koniec listopada 2007), podczas gdy średnia dla województwa to 7,9%, a dla kraju 11,3%.

Spośród ogółu bezrobotnych najliczniejszą grupę stanowią osoby długotrwale bezrobotne i młode do 25 roku życia. Około 90% to osoby bez prawa do zasiłku. Jest to zjawisko bardzo niepokojące. Liczbę osób pozostających bez pracy z podziałem na grupy przedstawia Wykres 2.5. W gminie Trzcinica 67 osób pozostawało bez pracy, z czego 3 poszukiwały pracy. W grupie osób bez pracy 80% to kobiety, co jest wskaźnikiem niewiele wyższym niż dla powiatu (74%). Blisko 37% osób pozostających bez pracy to osoby młode, do 25 roku życia, niewiele ponad połowa to osoby trwale bezrobotne. 9 osób z populacji bezrobotnych, to osoby powyżej 50 roku życia, 17 nie posiadało żadnych kwalifikacji, 2 niepełnosprawnych. Zaledwie 5 osób posiadało prawo do zasiłku.

Wykres 2.5. Liczba osób bezrobotnych z podziałem na grupy w Gminie



Źródło: Dane Powiatowego Urzędu Pracy w Kępnie, stan na koniec 2007

Kolejna tabela przedstawia strukturę osób zaktywizowanych w ramach aktywnych form przeciwdziałania bezrobociu w okresie I-XII2007.

Tabela 2.2. Struktura zaktywizowanych bezrobotnych

Wyszczególnienie	Powiat	Gmina Trzcينica	Udział % Gminy do Powiatu
Prace interwencyjne	57	5	8,8%
Roboty publiczne	86	5	5,8%
Podjęcie działalności gospodarczej	73	4	5,5%
Podjęcie pracy w ramach refundacji kosztów zatrudnienia bezpośredniego	138	13	9,4%
Szkolenia	212	13	6,1%
Staż pracy	246	24	9,8%
Rozpoczęcie przygotowania zawodowego w miejscu pracy	11	0	0%
Podjęcie pracy w ramach środków PFRON	0	0	0%
Prace społecznie użyteczne	24	7	29,2%
Ogółem	847	71	8,4%

Źródło: Dane Powiatowego Urzędu Pracy w Kępnie, stan na 31.12.2007

Udział osób bezrobotnych w Gminie Trzcinica w populacji osób bez pracy w całym powiecie wynosi 7,98%. W inicjatywach prowadzonych przez Powiatowy Urząd Pracy w okresie I-XII 2007 roku wzięło udział 71 osób, które stanowiły 8,4% ogółu osób bezrobotnych na terenie powiatu.

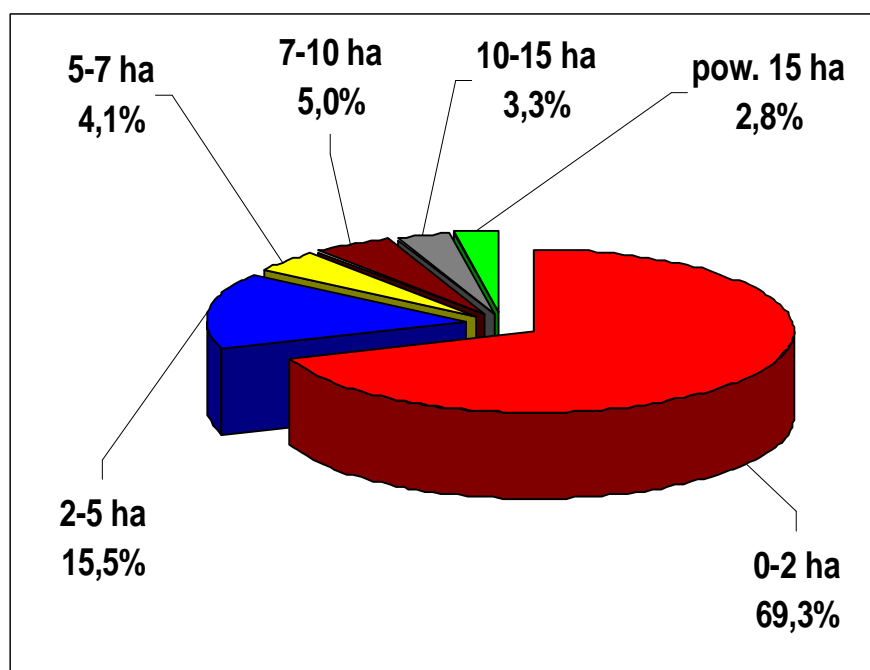
2.5.2. Rolnictwo

Gmina Trzcinica jest gminą o charakterze typowo rolniczym. Podstawowym kierunkiem produkcji rolniczej jest tutaj uprawa zbóż oraz hodowla trzody chlewnej. W przypadku upraw zbożowych dominuje uprawa żyta, pszenżyta, owsa i pszenicy, w mniejszym stopniu jęczmienia. Natomiast wśród roślin przemysłowych zdecydowanie przeważa uprawa ziemniaków, rzadziej kukurydzy i rzepaku. Ponadto, na obszarze Gminy prowadzona jest działalność z zakresu produkcji zwierzęcej, choć w ostatnich latach zauważa się zmniejszenie ilości pogłównia bydła oraz trzody chlewnej.

Dominacja rolnictwa sprawia, że dochody z produkcji rolnej stanowią w wielu przypadkach podstawowe źródło utrzymania mieszkańców Gminy i miejscowości. Pogłębiające się w ostatnich latach problemy wsi, w tym: brak gwarancji zbytu produktów i surowców, zapoczątkowały szereg niekorzystnych zjawisk na wsi, także w Laskach. Doprowadziło to przede wszystkim do ubożenia rolników i reorientacji gospodarstw z towarowych na samozaopatrzeniowe.

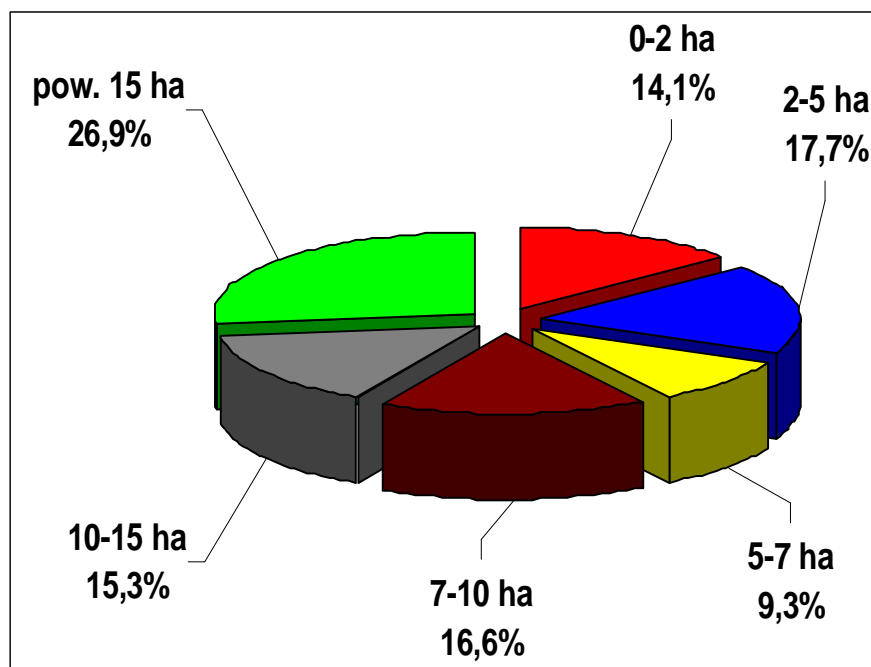
W 2007 roku zewidencjonowano na terenie sołectwa Laski 354 gospodarstwa rolne, które gospodarowały na areale 950,97 ha gruntów. Strukturę gospodarstw według wielkości oraz według zajmowanego areалу przedstawiają Wykresy 2.6. i 2.7.

Wykres 2.6. Liczba gospodarstw według wielkości w sołectwie Laski



Źródło: Dane Urzędu Gminy w Trzciniecy

Wykres 2.7. Liczba gospodarstw według zajmowanego areалу w sołectwie Laski



Źródło: Dane Urzędu Gminy w Trzciniczy

Z wykresów wynika, że gospodarstwa rolnicze są niezwykle silnie rozdrobnione – $\frac{3}{4}$ z nich nie ma więcej niż 5 ha. Gospodarstw dużych, powyżej 15 ha jest niecałe 3%, ale gospodarują na ponad $\frac{1}{4}$ areálu. Silne rozdrobnienie i słaba jakość gleb nie predestynują obszaru do osiągnięcia wysokich dochodów.

2.5.3. Przedsiębiorstwa

Niska opłacalność produkcji rolniczej sprawia, że mieszkańcy szukają pracy poza rolnictwem. Na terenie miejscowości Laski znajduje się wiele zakładów rzemieślniczych, firm meblarskich, m. in. Meble-Laski, stacja CPN, sklepy. W zabytkowym pałacu z 1908 roku znajduje się restauracja, miejsca noclegowe, sala konferencyjna. Wśród lasów znajduje się Leśny Ośrodek Naukowo-Edukacyjny należący do Leśnego Zakładu Doświadczalnego w Siemianicach Akademii Rolniczej z Poznania, w którym znajdują się miejsca noclegowe, sale wykładowe, świetlica, stołówka.

2.6. Infrastruktura techniczna⁵

2.6.1. Wodociągi i zaopatrzenie w wodę

Gmina Trzcinica jest zaopatrywana w wodę za pomocą czterech komunalnych systemów wodociągowych – ujęcia, uzdatniania i rozprowadzania wody. Udokumentowane zasoby wód podziemnych na terenie Gminy w kategorii „B” są eksploatowane z poziomu czwartorzędowego. Dla wszystkich ujęć zostały ustanowione strefy ochrony pośredniej i bezpośredniej. Gmina Trzcinica posiada cztery stacje ujęć wody, znajdujące się w miejscowościach: Laski, Teklin, Trzcinica i Piotrówka. We wszystkich czterech stacjach

⁵ Na podstawie Planu Rozwoju Lokalnego Gminy Trzcinica na lata 2007-2013

źródłem wody dla wodociągu są studnie głębinowe, w których głębokość ujęć wynosi od 53 m w Laskach do 76 m w Piotrówce. Zasoby wód podziemnych na terenie Gminy są wystarczające do pokrycia potrzeb mieszkańców. Gospodarką komunalną w Gminie zajmuje się, Referat Gospodarki Komunalnej, Mieszkaniowej, Nieruchomości, Rolnictwa, BHP, Ochrony Środowiska i Planowania Przestrzennego. Ujęcia wody posiadają obecnie wydajność w pełni zaspokajającą zaopatrzenie mieszkańców na wodę pitną. W niektórych przypadkach (w miejscowościach Laski i Piotrówka) sieć wodociągowa wymaga modernizacji, ponieważ zbudowana jest z rur azbestowych - jest to sytuacja bardzo niebezpieczna dla zdrowia mieszkańców, od wielu lat jest bowiem znane kancerogenne działanie azbestu. Długość sieci wodociągowej na terenie sołectwa Laski wynosiła na koniec 2007 roku 14,1 km, ilość przyłączy 335.

2.6.2. Kanalizacja i gospodarka ściekowa

Na terenie miejscowości wybudowano mechaniczno-biologiczną oczyszczalnię ścieków. Jej przepustowość wynosi 375,5 m³/d, a jej moce przerobowe wykorzystywane są w 50%. Oczyszczalnia odbiera ścieki bytowe ze wsi Laski i Trzcinica, a także z zakładów przemysłowych. Długość sieci na terenie Miejscowości wynosi 5,4 km, liczba przyłączy 178 sztuk. Ze względu na niewystarczające nasycenie terenu Gminy siecią kanalizacyjną (podłączonych jest na terenie Gminy tylko 35,1% gospodarstw domowych), odpady płynne są gromadzone w zbiornikach bezodpływowych (szambach), które okresowo wywozi się taborem asenizacyjnym do oczyszczalni ścieków w Laskach. Na terenie Gminy funkcjonuje firma Usługi Transportowe z Mroczenia, obsługująca zbiorniki bezodpływowe.

Problemem, związanym z wykorzystywaniem zbiorników bezodpływowych, jest nieszczelność większości z nich lub brak zbiorników w części gospodarstw. Z kolei brak urządzeń oczyszczających i gromadzących ścieki powoduje, że są one często bezpośrednio odprowadzane do rowów melioracyjnych, co zanieczyszcza okoliczne ciekły wodne.

2.6.3. Gospodarka odpadami stałymi

Na terenie Gminy nie funkcjonuje legalne wysypisko odpadów. Nielegalne składowisko odpadów komunalnych eksploatowane było do 1998 roku na działkach nr 264/1 i 257/7 w miejscowości Trzcinica. Wywozem odpadów komunalnych z terenu gminy zajmuje się firma ALBA MPGK Sp. z o.o. z Dąbrowy Górniczej. Ponadto koncesję na wywóz odpadów posiada Zakład Wielobranżowy „GIERAS” z Jaśkowic. Na terenie Gminy gospodarka odpadami organizowana i nadzorowana jest przez Referat Gospodarki Komunalnej, Mieszkaniowej, Nieruchomości, Rolnictwa, BHP, Ochrony Środowiska i Planowania Przestrzennego w Urzędzie Gminy. Na terenie Gminy nie funkcjonuje żaden podmiot, zajmujący się unieszkodliwianiem odpadów.

2.6.4. Gazyfikacja – zaopatrzenie w gaz

Gmina Trzcinica nie posiada sieci gazowej, doprowadzającej gaz do odbiorców. Większość mieszkańców korzysta do celów kuchennych z gazu propan-butan, dowożonego w butlach przez firmę Gazpol. Przez teren Gminy przebiegają dwie nitki gazociągu wysokiego ciśnienia GZ 50 relacji Odolanów - Tworóg, z których możliwe jest pozyskanie gazu. Podjęto działania w celu rozpoznania potrzeb i oczekiwań mieszkańców w zakresie zapotrzebowania na gaz oraz nawiązano kontakt z Wielkopolskim Operatorem Systemu Dystrybucyjnego Sp. z o.o. Oddziałem Zakładu Gazowniczego Kalisz – Działem Rozwoju i Inwestycji (IX 2007) w celu skoordynowania dalszych działań.

2.6.5. Energetyka – zaopatrzenie w energię elektryczną

System elektroenergetyczny gminy Trzcinica oparty jest na linii średniego napięcia o mocy 15 kV, z powiązaniem głównego punktu zasilania GZP 110/20 Kępno. Obsługa użytkowników realizowana jest poprzez linie niskiego napięcia, podłączone do trafostacji słupowych i murowanych. Eksploatatorem tych linii jest Energetyka Kaliska S.A. w Kaliszu, Rejon Energetyczny Kępno. Zaopatrzenie w energię elektryczną prowadzone jest liniami napowietrznymi lub kablowymi niskich napięć 0,4 kV. Wszystkie wyżej wymienione obiekty są źródłem pól elektromagnetycznych, ale jego natężenie nie stwarza zagrożenia dla zdrowia i życia ludzi. Przez teren Gminy nie przebiega linia wysokiego napięcia.

2.6.6. Telefonizacja

W latach 1997–1998 na terenie Gminy przeprowadzona została telefonizacja, która zabezpieczyła potrzeby mieszkańców w tym zakresie w prawie 100%. Przez teren Gminy przebiega kablowa linia światłowodowa w relacji Rychtal – Trzcinica – Łęka Opatowska – Baranów – Kępno. We wszystkich miejscowościach Gminy wybudowana została doziemna sieć kabli telefonicznych. Oddana została również do użytku nowa centrala cyfrowa typu RISLU/ 5 ES w miejscowości Trzcinica, do której podłączeni zostali wszyscy mieszkańcy Gminy, zgłaszający zapotrzebowanie. Na terenie miejscowości jest obecnie 339 przyłączy.

2.6.7. Drogownictwo i komunikacja

Gmina Trzcinica jest dobrze dostępna komunikacyjnie. Na terenie sołectwa Laski krzyżują się drogi powiatowe: nr 5692, łącząca gminę Baranów z woj. opolskim i nr 5694, łącząca Laski z gminą Łęka Opatowska oraz droga nr 5691, łącząca Granice z miejscowością Mroczeń. Drogi gminne asfaltowe, to:

- Nr G873539 – Laski-Smardze o długości 2100m,
- Nr G873537 – przez wieś Laski – ul. Główna, Kościelna, Mostowa o długości 1050 m,
- Nr G873530 i część 872545 łącząca się z drogą powiatową przez wioskę Nowa Wieś o długości 1430 m,
- Nr G873538 łącząca Granice z Laskami, ul Graniczna o długości 850 m,
- Nr G873541 od drogi powiatowej przez wioskę Borek, o długości 2500 m,
- Nr G873535 – część ul. Czereśniowej o długości 125 m.

Z dróg gminnych nieutwardzonych, wyróżnić można:

- Nr G852558,
- Nr G873531,
- Nr G873532,
- Nr G873534,
- Nr G873535.

Pozostałe to drogi gruntowe, dojazdowe do pól i o mniejszym znaczeniu lokalnym.

Komunikację publiczną realizują autobusy PKS Ostrów Wlkp., łączące miejscowość z Kępnem, gminami Baranów oraz Łęka Opatowska.

2.6.8. Sytuacja mieszkaniowa

Struktura osadnicza sołectwa Laski jest stosunkowo zwarta, przeważa budownictwo jednorodzinne w liczbie około 320 budynków. Na terenie Lasek zlokalizowanych jest również 26 budynków wielorodzinnych na Osiedlu Spółdzielczym. W Granicach mieszka 40 rodzin, w Borku 41 rodzin, a w Nowej Wsi 20.

2.7. Infrastruktura społeczna⁶

2.7.1. Oświata i wychowanie

O jakości życia mieszkańców Gminy w znacznym stopniu decyduje dostępność do różnego rodzaju usług społecznych, m.in. z zakresu: oświaty, kultury, ochrony zdrowia. Placówki oświaty, działające na terenie Gminy Trzcinica, funkcjonują w formie zespołów szkół. Należą do nich:

- Zespół Szkół w Laskach (przedszkole samorządowe, szkoła podstawowa oraz gimnazjum),
- Zespół Szkół w Trzcinicy (przedszkole samorządowe, szkoła podstawowa oraz gimnazjum).

Organem prowadzącym szkoły jest Gmina Trzcinica, a organem sprawującym nadzór pedagogiczny – Wielkopolski Kurator Oświaty w Poznaniu.

Zespół Szkół w Laskach posiada 15 pomieszczeń dydaktycznych, w tym salę gimnastyczną i pracownię komputerową. Prowadzi zajęcia dla około 270 dzieci i uczniów w 12 oddziałach.

Szkoły, oprócz zajęć dydaktycznych oferują uczniom kółka zainteresowań, zajęcia rekreacyjno-sportowe, udział w klubach sportowych i organizacjach uczniowskich. Uczniowie chętnie biorą udział w konkursach i zawodach, gdzie zdobywają wiele nagród. Bardzo aktywnie działa Rada Rodziców. Zespół Szkół w Laskach jest organizatorem imprez powiatowych, gminnych i lokalnych.

2.7.2. Kultura, sport, usługi dla ludności

Na terenie Gminy nie ma wyodrębnionego Ośrodka Kultury. Inicjatorami życia kulturalnego w Gminie Trzcinica są głównie szkoły, Gminna Biblioteka Publiczna, Ochotnicza Straż Pożarna oraz stowarzyszenia i organizacje, działające na terenie Gminy przy współudziale Urzędu Gminy. Na terenie Gminy działają dwa Ludowe Zespoły Sportowe - w Laskach i w Trzcinicy. Działalność tych zespołów polega na upowszechnianiu kultury fizycznej i sportu poprzez prowadzenie zajęć sportowych i udział w zawodach sportowych w piłce nożnej i piłce siatkowej. Organizują również festyny oraz turnieje dla młodzieży i mieszkańców Gminy.

Stowarzyszenie - Towarzystwo Przyjaciół Lasek „LUKUS” zajmuje się działalnością kulturalną i historyczną w Gminie. Organizuje różne konkursy, wystawy historyczne i plenery malarskie. W lipcu 2007 roku odbyła się wycieczka śladami historii po gminie Trzcinica, a jesienią plener malarski „Laski 2007”. Dwa koła Związku Emerytów i Rencistów w Laskach i w Trzcinicy organizują dla swoich członków i mieszkańców Gminy spotkania z okazji Dnia Babci i Dziadka, Dnia Matki i Ojca, spotkania biesiadne, jak również wycieczki. Stałymi imprezami kulturalnymi w Gminie są dożynki gminne, organizowane corocznie przez inną wieś sołecką. W czerwcu każdego roku odbywa się powiatowy turniej tańca dzieci i młodzieży przy współudziale Zespołu Szkół w Laskach i Starostwa Powiatowego w Kępnie. Każdego roku

⁶ Na podstawie Planu Rozwoju Lokalnego Gminy Trzcinica na lata 2007-2013

organizowane są spotkania opłatkowe, śniadania wielkanocne oraz spotkania dla seniorów przy współdziałaniu Kół Gospodyń Wiejskich dla mieszkańców Gminy.

Gmina również uczestniczy w imprezach kulturalnych organizowanych przez Starostwo Powiatowe w Kępnie, takich jak: dożynki powiatowe, turnieje wsi oraz wystawy, promujące Gminę na pożegnanie lata.

Na terenie Gminy działalność prowadzi Fundacja Wrota Wielkopolski. W ubiegłym roku w ramach działalności Fundacji odbyły się następujące imprezy:

- Festyn - „Rodzinnie – Sportowo - Bezalkoholowo”,
- Turniej Wsi Wielkopolskiej,
- Konkurs historyczny, plastyczny oraz fotograficzny pt. „Poznajemy swój region”,
- Wspólne planowanie - wykonanie koncepcji dokumentacji na budowę placów zabaw,
- Festyn gminny „Poznajmy swoich sąsiadów i partnerów” - kultywowanie tradycji, zwyczajów i obrzędów charakterystycznych dla regionu - „Wigilia u Wrót Wielkopolski”.

Bardzo dużą aktywnością na terenie Gminy Trzcinica wykazują się Koła Gospodyń Wiejskich. Członkinie KGW wybrane zostały radnymi do Rady Gminy, aktywnie uczestniczą w życiu społecznym w swoich miejscowościach oraz w pracy społecznej na rzecz Gminy. Koła te zajmują się m.in.: rozprawdaniem piskląt wśród swoich członkiń, organizowaniem spotkań z okazji Dnia Babci i Dziadka, Dnia Matki i Ojca oraz Dnia Kobiet. Organizują spotkania dla seniorów oraz spotkania z władzami Gminy i powiatu.

Biblioteka

Biblioteka pełni zadania centrali gminnej sieci bibliotek publicznych. Służy zaspokajaniu potrzeb kulturalnych oświatowych i informacyjnych gminy Trzcinica oraz uczestniczy w upowszechnianiu wiedzy i kultury.

Do szczegółowego zakresu działania Biblioteki należy:

- Gromadzenie i opracowanie materiałów bibliotecznych służących rozwijaniu czytelnictwa, oraz zaspokajanie potrzeb informacyjnych, edukacyjnych i samokształceniowych,
- Organizowanie czytelnictwa i udostępnienie księgozbioru ludziom chorym: niepełnosprawnym,
- Pełnienie funkcji ośrodka informacji bibliotecznej i bibliograficznej,
- Współdziałanie z bibliotekami innych sieci i organizacjami w zakresie rozwijania czytelnictwa, zaspokajania potrzeb oświatowych i kulturalnych społeczności gmin.

Działalność na terenie Gminy prowadzi się w dwóch placówkach bibliotecznych:

1. Siedzibie GBP Trzcinica
2. Filii Bibliotecznej w Laskach.

Biblioteka stara się realizować cenne dla środowiska lokalnego przedsięwzięcia wzbogacające działalność kulturalną, oświatową i informacyjną, również w dziedzinie popularyzacji wiedzy o regionie. Organizuje lub współorganizuje różnego rodzaju spotkania, wystawy, imprezy kulturalne (impreza cykliczna „Tydzień czytelnictwa w Gminie Trzcinica”, Dzień Pluszowego Misia, Urodziny Kubusia Puchatka, Ogólnopolski Tydzień Czytania Dzieciom, „Mikołajki z Mikołajem”, „Ferie z Biblioteką”, „Wakacje z Biblioteką, „Spotkania z książką”, Powiatowe podsumowania kampanii społecznej „Cała Polska czyta dzieciom”), wycieczki, jak również włączyła się w zbiórkę pieniędzy na rzecz Wielkiej Orkiestry Świątecznej Pomocy. W Trzciniczy gościły również, promując swoją twórczość, Kalina Jerzykowska, Izabela Klebańska, Ewa Chotomska, Wanda Chotomska (spotkania autorskie były współorganizowane przez Wojewódzką Bibliotekę Publiczną i Centrum Animacji Kultury w Poznaniu). Różne rocznice są okazją do organizowania wystaw jubileuszowych, a wystawy o charakterze

regionalnym (m.in. Gmina Trzcinica w wydawnictwach”, „Śladami zabytków Gminy Trzcinica”, „Szlaki turystyczne Gminy Trzcinica”), ukazały w znakomity sposób historię regionu i jego najwybitniejszych przedstawicieli, wprowadziły w świat tradycji miejscowości i należących do niej wartości.

Organizowane przez GBP w Trzcinicy konferencje i warsztaty m.in. z zakresu biblioterapii dziecięcej, zagrożeń dzieci i młodzieży, potrzeb emocjonalnych dzieci, szczególnie ukierunkowane były na rzecz Czytelników Dorosłych: rodziców, nauczycieli, bibliotekarzy, wychowawców.

Dużą nadzieję na poprawienie bazy informacyjnej bibliotek przyniósł program IKONKA. Dzięki temu programowi w trzcinińskiej bibliotece, czytelnicy mogą korzystać bezpłatnie z Internetu i pakietu Office. Gminna Biblioteka Publiczna w Trzcinicy opracowuje zbiory biblioteczne w programie bibliotecznym SOWA.

2.7.3. Pomoc społeczna

Działalnością z zakresu pomocy społecznej w Gminie Trzcinica zajmuje się Gminny Ośrodek Pomocy Społecznej. GOPS jest jednostką budżetową gminy Trzcinica, obszarem działania obejmuje 8 sołectw, w tym Laski.

Ośrodek Pomocy Społecznej realizuje zadania, wynikające z ustawy o pomocy społecznej. Pomoc społeczna jest instytucją polityki społecznej, mającą na celu umożliwienie osobom i rodzinom przezwyciężenia trudnych sytuacji życiowych, których nie są one w stanie pokonać, wykorzystując własne środki, możliwości i uprawnienia. Celem działania Gminnego Ośrodka Pomocy Społecznej jest zaspokajanie niezbędnych potrzeb życiowych osób i rodzin, znajdujących się w trudnych sytuacjach życiowych oraz umożliwienie im bytowania w warunkach, odpowiadających godności człowieka. Działania Gminnego Ośrodka Pomocy Społecznej winny doprowadzić do życiowego usamodzielnienia osób i rodzin. Gminny Ośrodek Pomocy Społecznej współpracuje w tym zakresie z organizacjami społecznymi, kościołem katolickim, innymi kościołami, związkami wyznaniowymi, stowarzyszeniami charytatywnymi, fundacjami oraz osobami fizycznymi i prywatnymi. Pomoc społeczna udzielana jest na wniosek osoby zainteresowanej po uprzednim przeprowadzeniu wywiadu środowiskowego, stwierdzającego sytuację materialną, rodzinną, finansową i życiową osób i rodzin. Gminny Ośrodek Pomocy Społecznej realizuje zadania własne, zadania zlecone oraz zadania, wynikające z rządowych programów pomocy społecznej, bądź innych ustaw, mających na celu ochronę poziomu życia osób i rodzin po zapewnieniu odpowiednich środków.

Każda forma pomocy udzielana jest po ustaleniu kryterium dochodowego rodziny, która złoży wniosek o pomoc, po uprzednim przeprowadzeniu wywiadu środowiskowego w miejscu zamieszkania. Pomoc społeczna przysługuje, o ile miesięczny dochód netto z miesiąca poprzedzającego datę złożenia wniosku nie przekroczy kryterium dochodowego, ustalonego przepisami ustawy o pomocy społecznej przy jednoczesnym wystąpieniu, co najmniej jednej z okoliczności, powodujących trudną sytuację, tj.: choroba, bezrobocie, niepełnosprawność, bezradność w sprawach opiekuńczo-wychowawczych, klęski żywiołowej i ekologicznej, potrzeby ochrony macierzyństwa, trudności w przystosowaniu do życia po opuszczeniu zakładu karnego.

W ramach swojej działalności w celu rozwiązywania problemów rodzinnych Ośrodek Pomocy Społecznej współpracuje z:

- Powiatowym Urzędem Pracy,
- Powiatowym Centrum Pomocy Rodzinie,

- Powiatowym Sądem (kuratorzy społeczni i zawodowi),
- Prokuraturą,
- Pedagogami szkolnymi,
- Komisariatem Policji,
- Warsztatami terapii zajęciowej,
- Środowiskowym Domem Pomocy Społecznej,
- Organizacjami pozarządowymi,
- Gminną Komisją Rozwiązywania Problemów Alkoholowych,
- Caritasem,
- Państwowym Funduszem Rehabilitacji Osób Niepełnosprawnych – program „Uczeń na Wsi”.

2.7.4. Ochrona zdrowia

Mieszkańcy Lasek mają zapewniony dostęp do podstawowej opieki lekarskiej, realizowany przez działające w Trzcinicy i Laskach podmioty opieki zdrowotnej. Opiekę specjalistyczną zapewniają ośrodki powiatowe w Kępnie oraz ośrodki w Ostrowie Wlkp., Kaliszu, Wrocławiu i Poznaniu. Okresowo na terenie Gminy przeprowadza się badania profilaktyczne w tym mammograficzne, okulistyczne, badania słuchu, których organizacją zajmuje się Urząd Gminy w Trzcinicy.

2.7.5. Bezpieczeństwo publiczne

Ważnym czynnikiem, wpływającym na jakość życia mieszkańców, jest poziom bezpieczeństwa w Gminie. Na jej terenie działa Posterunek Policji w Trzcinicy z siedzibą w Laskach. Swoim zasięgiem obejmuje on nie tylko obszar Gminy Trzcinica, ale również gmin: Łęka Opatowska i Rychtal. Mimo że nie prowadzono szczegółowych badań w tym zakresie, stan bezpieczeństwa w Gminie Trzcinica jest postrzegany przez jej mieszkańców jako dobry.

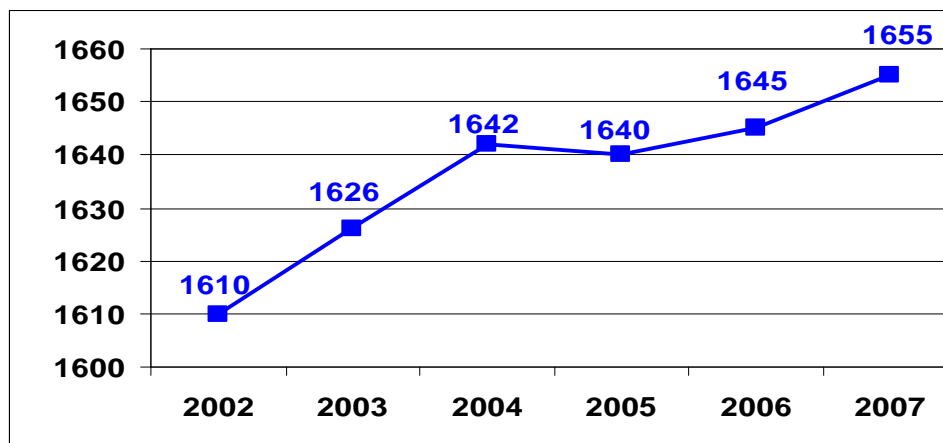
2.7.6. Ochrona przeciwpożarowa

Na terenie gminy Trzcinica funkcjonuje 8 jednostek Ochotniczej Straży Pożarnej, w tym 6 typu „M” i 2 typu „S”. Jednostka OSP Trzcinica znajduje się również w Krajowym Systemie Ratownictwa. Ogólna liczba członków na terenie Gminy liczy 420 strażaków, z 6 drużynami młodzieżowymi. Jednostki posiadają ogółem 7 samochodów pożarniczych: 4 lekkie i 3 średnie. Obecnie OSP Trzcinica otrzymała nowy samochód pożarniczy. Ponadto jednostki OSP Laski i Trzcinica posiadają torby ratownictwa drogowego, motopompy Niagara, piły do cięcia metalu i betonu, aparaty tlenowe, OSP Trzcinica posiada agregat prądotwórczy. W roku 2007 OSP Laski zanotowała 19 zdarzeń, w tym 11 pożarów (z tego 1 poza terenem gminy) i 8 likwidacji miejscowych zagrożeń (4 wypadki drogowe i 4 razy usuwanie powalonych drzew). Każda jednostka posiada Domy Strażaka wraz z garażami na wozy bojowe.

2.8. Ludność

Sołectwo Laski na koniec 2007 roku liczyło 1.655 mieszkańców. Kształtowanie się liczby mieszkańców w ostatnich latach przedstawia Wykres 2.8.

Wykres 2.8. Liczba ludności sołectwa Laski w latach 2002-2007



Źródło: Dane Urzędu Gminy w Trzcinicy

3. OCENA ZASOBÓW MIEJSCOWOŚCI LASKI

Dla oceny zasobów miejscowości Laski niezbędne stało się pogrupowanie poszczególnych zasobów i ocena ich pod kątem znaczenia dla wsi. Synteza oceny znalazła się w Tabeli 3.1.

Tabela 3.1. Ocena zasobów miejscowości Laski

Rodzaj zasobu	Brak	Jest o znaczeniu małym	Jest o znaczeniu dużym
Środowisko przyrodnicze			
• Walory krajobrazu			X
• Walory świata roślinnego			X
• Walory świata zwierzęcego			X
• Wody powierzchniowe (cieki, rzeki, stawy)		X	
• Gleby			X
• Surowce mineralne		X	
Środowisko kulturowe			
• Walory architektury wiejskiej i osobliwości kulturowe			X
• Walory zagospodarowania przestrzennego			X
• Zabytki			X
• Zespoły artystyczne			X
Dziedzictwo religijne i historyczne			
• Miejsca, osoby i przedmioty kultu			X
• Święta, odpusty, pielgrzymki			X
• Tradycje, obrzędy, gwara			X
• Legendy, podania i fakty historyczne			X
• Ważne postacie historyczne			X
• Specyficzne nazwy			X

<p>Obiekty i tereny</p> <ul style="list-style-type: none"> • Działki pod zabudowę mieszkaniową • Działki pod domy letniskowe • Działki pod zakłady usługowe i przemysł • Pustostany mieszkaniowe, magazynowe i przemysłowe • Tradycyjne obiekty gospodarskie wsi (spichlerze, kuźnie, młyny) • Place i miejsca publicznych spotkań • Miejsca sportu i rekreacji 		<p>X</p>	<p>X X X X X</p>
<p>Gospodarka, rolnictwo</p> <ul style="list-style-type: none"> • Specyficzne produkty (hodowle, uprawy polowe) • Znane firmy produkcyjne i zakłady usługowe • Możliwe do wykorzystania odpady poprodukcyjne 		<p>X</p>	<p> X X</p>
<p>Sąsiedzi i przyjezdni</p> <ul style="list-style-type: none"> • Korzystne, atrakcyjne sąsiedztwo (duże miasto, arteria komunikacyjna, atrakcja turystyczna) • Ruch tranzytowy • Przyjezdni stali i sezonowi 			<p>X X X</p>
<p>Instytucje</p> <ul style="list-style-type: none"> • Placówki opieki społecznej • Szkoły • Dom kultury • Inne 		<p>X X</p>	<p> X X</p>
<p>Ludzie, organizacje społeczne</p> <ul style="list-style-type: none"> • OSP • KGW • Stowarzyszenia • Darczyńcy i sponsorzy 		<p>X</p>	<p>X X X</p>

Źródło: Dane Urzędu Gminy w Trzcinicy

4. DIAGNOZA AKTUALNEJ SYTUACJI LASEK – JACY JESTEŚMY?

W Tabeli 4.1. zostały zgromadzone informacje na temat miejscowości Laski. Opisane zostały cechy charakterystyczne miejscowości, jego funkcje, baza materialna, sposób zorganizowania mieszkańców oraz inne fakty, definiujące miejsce Lasek w systemie osadniczym Gminy Trzcinica.

Tabela 4.1. Opis miejscowości Laski

Wyszczególnienie	Opis
Co je wyróżnia?	Atrakcyjne położenie, duża ilość zabytków, zwarta zabudowa i związany z tym układ ulic, dużo zieleni, otoczenie lasów, prężnie działające organizacje społeczne
Jakie pełni funkcje?	Głównie mieszkaniowe, produkcyjne, usługowe, religijne, edukacyjne
Kim są mieszkańcy?	W większości rdzenni mieszkańcy, kultywujący tradycje swoich przodków, otwarci i życzliwi
Co daje utrzymanie?	Głównym źródłem utrzymania jest praca zarobkowa w zakładach przemysłowych i usługowych, w sferze budżetowej, praca we własnych gospodarstwach, renty, zasiłki, emerytury
Jak zorganizowani są mieszkańcy?	Zrzeszeni w organizacjach społecznych, takich, jak: OSP, KGW, Rada Sołecka, Kółko Rolnicze, TPL LUKUS, Rada Parafialna, Chór „Laskowanie”, organizacje szkolne
W jaki sposób rozwiązują problemy?	Na zebraniach wiejskich, przy współudziale sołtysa, radnego, władz gminnych
Jaki wygląd ma nasza wieś?	Zabudowa jest zwarta, usytuowana wzdłuż dróg, bez chodników, oświetlenia, w dużej części brakuje sieci kanalizacyjnej
Jakie obyczaje i tradycje są u nas pielęgnowane i rozwijane?	Główne tradycje i obrzędy związane są ze świętami kościelnymi (Wielkanoc, Boże Ciało, Boże Narodzenie), ponadto tradycje ludowe, Dzień Lasek, Dzień Seniora, Powiatowy Przegląd Tańca, Biesiada Ludowa, Florianki, Konkurs Poezji Jana Pawła II,
Jak wyglądają mieszkania i obejścia?	Obejścia są generalnie zadbane, w miarę możliwości finansowych właścicieli modernizowane, część gospodarzy nie przykładają jednak większej wagi do wyglądu swoich domostw, co wpływa negatywnie na obraz całego miejscowości
Jaki jest stan otoczenia i środowiska?	Miejscowość posiada oczyszczalnię ścieków, lecz brzydki zapach wpływa negatywnie na jakość życia; problemem są nielegalne pozbywanie się ścieków, spalanie odpadów, dzikie wysypiska odpadów

Jakie jest rolnictwo?	Bardzo rozdrobnione, gospodarujące na słabych glebach, nisko dochodowe, wymagające doinwestowania, pełniące głównie funkcje samozaopatrzeniowe
Jakie są powiązania komunikacyjne?	Miejscowość jest dobrze dostępna komunikacyjnie, drogi jednak są zniszczone i wymagają modernizacji, komunikację publiczną zapewnia PKS, brak komunikacji kolejowej, Mieszkańcy korzystają głównie z własnych pojazdów
Co proponujemy dzieciom i młodzieży?	Bibliotekę Publiczną, zajęcia w świetlicy środowiskowej (2 razy w tygodniu), możliwość korzystania z siłowni, zajęcia pozalekcyjne w szkole, aktywność ruchową w klubach sportowych, imprezy organizowane przez Radę Rodziców przy ZS w Laskach oraz KGW w Laskach

Źródło: Dane Urzędu Gminy w Trzcinicy na podstawie wyników zebrań wiejskich

5. PODSUMOWANIE SYTUACJI ROZWOJOWEJ MIEJSCOWOŚCI LASKI – ANALIZA SWOT

Poniżej zostały podsumowane silne i słabe strony Lasek oraz szanse i zagrożenia.

Tabela 5.1. Analiza SWOT miejscowości Laski

Silne strony	Słabe strony
<ul style="list-style-type: none"> • Atrakcyjne położenie • Czyste powietrze • Brak uciążliwego przemysłu • Atrakcje turystyczne i zabytki • Bliskość szlaków turystycznych • Niskie bezrobocie • Dobra dostępność wsi w komunikacji drogowej • Pełne zwodociągowanie • Zintegrowana społeczność wiejska • Zdrowa struktura demograficzna • Pracowitość mieszkańców 	<ul style="list-style-type: none"> • Migracje młodych mieszkańców • Brak miejsca do uprawiania sportu i rekreacji • Brak tras rowerowych • Nierozwinięta agroturystyka • Nieuregulowana gospodarka ściekowa • Niska jakość dróg • Niskie dochody mieszkańców • Brak instytucji otoczenia biznesu • Zaniedbania w zakresie infrastruktury komunalnej • Niska świadomość ekologiczna mieszkańców • Mała aktywność kulturalna • Niskie zaangażowanie społeczne mieszkańców
Szanse	Zagrożenia
<ul style="list-style-type: none"> • Silny potencjał rozwojowy wśród mieszkańców • Możliwość pozyskania środków finansowych • Pobudzanie inicjatyw społecznych • Edukacja mieszkańców • Współpraca międzynarodowa i międzygminna • Profesjonalna promocja Gminy i miejscowości • Sprzyjająca rozwojowi polityka regionalna • Rozwój drobnej wytwórczości i usług • Rozwój technologii informacyjnych i telepracy • Rozwój gospodarczy okolicznych miejscowości (Kępno, Ostrów Wlkp.) 	<ul style="list-style-type: none"> • Rosnąca emigracja ludzi młodych • Brak liderów lokalnych • Niska dochodowość rolnictwa • Brak inicjatyw prozatrudnieniowych • Zanikanie tradycji i obyczajów ludowych • Niestabilna sytuacja polityczna w kraju • Niski wzrost gospodarczy

Źródło: Dane Urzędu Gminy w Trzcinicy na podstawie wyników zebrań wiejskich

6. WIZJA ROZWOJU WSI – NASZA MIEJSCOWOŚĆ ZA 7 LAT

Poniżej znajdują się sformułowane przez mieszkańców opinie na temat wizji miejscowości w perspektywie 7 letniej. Sformułowane zdania są niejako wizją stanu wsi.

Marzę, aby moja wieś była czysta, zadbane, ekologiczna, bardziej zadrzewiona, atrakcyjna dla swoich mieszkańców i gości pod względem kulturalnym, turystycznym, edukacyjnym i gospodarczym, z ciekawą ofertą dla wszystkich mieszkańców.

Byłbym szczęśliwy, gdyby każdy dobrze się czuł w Laskach i z przyjemnością tu wracał.

7. WIZJA STANU DOCELOWEGO – JAKIE MAJĄ BYĆ LASKI ZA KILKA LAT?

Mieszkańcy miejscowości Laski zostali poproszeni o określenie stanu docelowego Miejscowości. Odpowiedzi zostały podsumowane w poniższej tabeli.

Tabela 7.1. Wizja stanu docelowego miejscowości Laski

Wyszczególnienie	Opis
Co ma ją wyróżniać?	Czystość, ekologia, bogata oferta turystyczna, kulturalna, sportowo-rekreacyjna, klimat dla biznesu
Jakie ma pełnić funkcje?	Mieszkańcowskie, turystyczne, rekreacyjne, produkcyjno-usługowe, kulturalne, religijne
Kim mają być mieszkańcy?	Ludźmi wykształconymi, dobrze zarabiającymi, zaradnymi i przedsiębiorczymi, życzliwymi wobec innych, chętnie angażującymi się w życie społeczne
Co ma dać utrzymanie?	Lokalne i ponadlokalne zakłady produkcyjne i usługowe, handel, praca w gospodarstwach, sfera budżetowa, emerytury i renty
W jaki sposób zorganizowana ma być wieś i mieszkańcy?	W ramach prężnie działających organizacji społecznych
W jaki sposób mają być rozwiązywane problemy?	Na zebraniach wiejskich, lokalnych referendach, za pośrednictwem sołtysa, radnego, władz Gminy
Jak ma wyglądać nasza wieś?	Otoczona zielenią, z wyznaczonymi szlakami turystycznymi, zadbana, wyróżniająca się na tle innych
Jakie obyczaje i tradycje mają być u nas pielęgnowane i rozwijane?	Wszystkie dotychczas kultywowane i pielęgnowane
Jak mają wyglądać mieszkania i obejścia?	Zadbane, wyposażone w nowoczesne media i technologie, wygodne
Jaki ma być stan otoczenia i środowiska?	Otoczenie i środowisko powinno zapewniać wysoką jakość życia mieszkańców, zachęcać do powrotu
Jakie ma być rolnictwo?	Dochodowe, ekologiczne, zmechanizowane
Jakie mają być powiązania komunikacyjne?	Bardziej wygodne dla mieszkańców, konieczna jest poprawa jakości dróg
Co zaproponujemy dzieciom i młodzieży?	Dom Kultury z różnorodną i bogatą ofertą, zajęcia w szkolnych i pozaszkolnych kółkach zainteresowań, dostęp do publicznego Internetu

Źródło: Dane Urzędu Gminy w Trzcinicy na podstawie wyników zebrań wiejskich

8. PLAN ODNOWY MIEJSCOWOŚCI LASKI – NASZA MAŁA STRATEGIA

8.1. Specyfikacja celów rozwojowych

W rezultacie prac opartych na zebranych danych i materiałach ankietowych opracowanych przez radnych, Radę Sołecką oraz organizacje społeczne, a także wniosków, potrzeb i propozycji z zebrań wiejskich, Rady Sołeckiej i innych organizacji, wypracowano 4 cele strategiczne rozwoju miejscowości Laski. Cele strategiczne sformułowano następująco:

1. **Zwiększenie atrakcyjności miejscowości**
2. **Rozwój infrastruktury technicznej**
3. **Rozwój usług społecznych**
4. **Rozwój gospodarczy miejscowości.**

Przyjęte cele mają za zadanie zaspokoić aspiracje miejscowości i przynieść poprawę stanu życia mieszkańców. Nawiązują one też bezpośrednio do wypracowanej wizji, w której główny nacisk położono na atrakcyjność miejscowości, szeroką ofertę kulturalną, społeczną i gospodarczą.

Uzasadnienie wyboru powyższych celów jest następujące:

Cel strategiczny 1 Zwiększenie atrakcyjności miejscowości

Mieszkańcy Lasek ogromną rolę przypisują atrakcyjnemu wyglądowi swej miejscowości. Jak zaznaczyli w wizji rozwoju pragną, aby mogli żyć w atrakcyjnym otoczeniu, w którym będą mieli szansę na awans społeczny osobisty i zawodowy. W trakcie zebrań wiejskich wielu z mieszkańców na pierwszym miejscu stawiało właściwe zagospodarowanie obiektów publicznych, pełniących funkcje kulturalne oraz rozwój infrastruktury sportowo-rekreacyjnej. Celem jest więc podjęcie takich działań, które urzeczywistniłyby oczekiwania mieszkańców. W ramach przyjętego celu strategicznego planowana jest realizacja trzech przedsięwzięć:

Projekt 1.1. Remont i wyposażenie obiektów pełniących funkcje: kulturalne, sportowe i rekreacyjne

Opis i uzasadnienie projektu w części dalszej opracowania, zob. pkt. 8.3.

Projekt 1.2. Rewitalizacja obiektów zabytkowych

Realizacja projektu: 2008-2015

Łączny koszt projektu: 800.000 zł

Jako źródło pozyskania środków finansowych planuje się środki publiczne będące w dyspozycji ministra właściwego d/s kultury i dziedzictwa narodowego w ramach Programu Operacyjnego Promesa Ministra Kultury i Dziedzictwa Narodowego, środki Funduszu

Kościelnego a także z budżetu Gminy Trzcinica, wkład własny ubiegającego się o przyznanie pomocy (osoby fizyczne i prawne), środki Wielkopolskiego Regionalnego Programu Operacyjnego – działanie 6.2 – Rozwój Kultury i Zachowanie Dziedzictwa Kulturowego oraz środki Programu Rozwoju Obszarów Wiejskich w ramach działania „Odnowa i rozwój wsi”. Na terenie miejscowości znajduje się wiele obiektów zabytkowych, atrakcji przyrodniczych i turystycznych. Obiekty te znajdują się w złym stanie i dla zachowania ich walorów konieczne jest podjęcie działań konserwacyjnych. W szczególności konieczne jest podjęcie działań w przypadku następujących obiektów:

- Pałac w Laskach - obecnie własność prywatna, ośrodek oferujący usługi hotelarskie i konferencyjne,
- Kościół p.w. Wniebowzięcia NMP, pobudowany przez Zakon Paulinów, wymaga obecnie kapitalnego remontu (dach, elewacja) oraz zagospodarowania przyległego terenu,
- Kościół parafialny – budowa parkingu,
- Budynek byłej plebanii poewangelickiej (siedziba biblioteki),
- Kościół Niepokalanego serca Maryi z plebanią i przyległym terenem,
- Budynek dworca kolejowego,
- Zabudowania podworskie (gorzelnia, „stary zamek”, domy z muru pruskiego).

Większość kosztów projektu poniosą właściciele obiektów.

Projekt 1.3. Budowa, remont i zagospodarowanie obiektów sportowych i rekreacyjnych

Realizacja projektu: 2008-2015

Łączny koszt projektu: 1.100.000 zł

Jako źródło pozyskania środków finansowych planuje się: środki publiczne będące w dyspozycji ministra właściwego d/s sportu, środki z budżetu Gminy Trzcinica, środki z budżetu Urzędu Marszałkowskiego w Poznaniu, środki celowe Programu „Blisko Boisko” a także środki Programu „Rozwoju Obszarów Wiejskich” w ramach działania „Odnowa i rozwój wsi”. Mieszkańcy miejscowości skarżą się, że w Gminie brak jest miejsc, gdzie mogliby czynnie uprawiać sport i turystykę kwalifikowaną. W ramach prac nad Planem Odnowy Miejscowości wysunięto kilka propozycji poprawy stanu ilościowego i jakościowego infrastruktury sportowo-rekreacyjnej. Są to:

- Zagospodarowanie zbiorników i cieków wodnych – w szczególności stawów w Nowej Wsi i Laskach, będących obecnie w posiadaniu Agencji Nieruchomości Rolnych,
- Budowa nowego boiska sportowego w Laskach, obok hydroforni, przy parku na ul. Parkowej wraz z zapleczem socjalno-bytowym i towarzyszącą infrastrukturą techniczną
 - Wykonanie płyty boiska pełnowymiarowej o nawierzchni trawiastej,
 - Wykonanie odwodnienia i nawodnienia płyty,
 - Oświetlenie i ogrodzenie obiektu,
 - Wybudowanie budynku socjalnego wielofunkcyjnego,
- Budowa ścieżek rowerowych po byłej linii kolejowej Namysłów-Laski-Kępno – ścieżki mogłyby być lokalnym przedłużeniem, kończącej się w pobliżu gminy Trzcinica **TRANSWIELKOPOLSKIEJ TRASY ROWEROWEJ – ODCINKA POŁUDNIOWEGO (TTR-S)**, który biegnie od Poznania,
- Budowa placu zabaw przy Zespole Szkół w Laskach,
- Budowa boiska wielofunkcyjne przy Zespole Szkół w Laskach:
- Zagospodarowanie terenów przy oczyszczalni pasem zieleni ochronnej.

Realizacja projektu z pewnością przyniosłaby znaczne podniesienie walorów turystycznych miejscowości oraz umożliwiłaby wielofunkcyjny rozwój obszaru.

Cel strategiczny 2 **Rozwój infrastruktury technicznej**

Aby zapewnić mieszkańcom dobre warunki życia, należy dostarczyć im możliwie najszerszy zakres mediów, zaliczanych do infrastruktury technicznej. Pełna infrastruktura techniczna oznacza podłączenie gospodarstwa domowego do sieci wodociągowej, kanalizacyjnej, energetycznej, telekomunikacyjnej, zaopatrzenie w źródło energii cieplnej, czy też gęstą i o dobrej jakości sieć dróg. Pod tym pojęciem kryje się także całkowite rozwiązanie kwestii odpadów stałych (odbiór, segregacja, utylizacja), czy też dostęp do światowej sieci internetowej. Tylko pełne podłączenie mediów jest w stanie zapewnić mieszkańcom Lasek życie i rozwój na odpowiednim poziomie.

Pełne wyposażenie miejscowości w infrastrukturę techniczną to obecnie nie tylko jeden z podstawowych wymogów cywilizacyjnych, ale także kluczowy warunek prowadzenia działalności gospodarczej.

Należy podkreślić również, że obecnie inwestycje w dziedzinie infrastruktury technicznej oznaczają poprawę stanu środowiska naturalnego, a więc życie w bardziej przyjaznym i zdrowym otoczeniu, co w oczywisty sposób wpływa na zwiększenie atrakcyjności danego terenu dla potencjalnych nowych mieszkańców i turystów.

W ramach tego celu strategicznego zaproponowano 6 przedsięwzięć:

Projekt 2.1. Budowa i modernizacja sieci wodno-ściekowej

Realizacja projektu: 2008-2015

Łączny koszt projektu: 9.000.000 zł

Jako źródło pozyskania środków finansowych planuje się: środki budżetu Gminy Trzcinica, środki Wielkopolskiego Regionalnego Programu Operacyjnego, działanie 3.4. „Gospodarka wodno – ściekowa”, środki Programu „Rozwój Obszarów Wiejskich” w ramach działania „Podstawowe usługi dla gospodarki i ludności wiejskiej”.

Gospodarka wodno-ściekowa jest w Laskach tylko częściowo uregulowana. Sieć wodociągowa na kilku odcinkach zbudowana jest z rur azbestowych, które należy wymienić na rury PVC, ponadto brakuje kilku odcinków przy nowo budujących się posesjach. Dużo trudniejsza sytuacja występuje w przypadku sieci kanalizacji sanitarnej i deszczowej, gdzie do poniesienia są ogromne koszty. Najważniejsze przedsięwzięcia w ramach projektu to:

- Modernizacja oczyszczalni ścieków,
- Budowa sieci kanalizacyjnej wraz z przykanalikami oraz wymiana sieci wodociągowej z AC na PCV wraz z przyłączami,
- Budowa sieci kanalizacji sanitarnej i deszczowej w miejscowościach Borek, Granice, Laski, Osiedle Nowe (tylko sanitarna),
- Budowa oczyszczalni przydomowych w Nowej Wsi.

Projekt z uwagi na wysokie koszty rozciągnięty będzie w całym okresie obowiązywania Planu, konieczne będzie także pozyskanie funduszy strukturalnych.

Projekt 2.2. Poprawa stanu dróg

Realizacja projektu: 2008-2015

Łączny koszt projektu: 2.500.000 zł

Jako źródło pozyskania środków finansowych planuje się środki budżetu Gminy Trzcinica, środki budżetu Powiatu Kępińskiego, środki Funduszu Ochrony Gruntów Rolnych, środki Wielkopolskiego Regionalnego Programu Operacyjnego, działanie 2.2 „Poprawa dostępności do regionalnego i ponadregionalnego układu drogowego (drogi powiatowe i gminne)”.

Sieć drogowa jest w Laskach zadowalająca, Mieszkańcy skarżą się jednak na jakość nawierzchni. Modernizacji wymaga wiele odcinków dróg gminnych. W szczególności planuje się wykonanie następujących zadań:

- Modernizacja drogi powiatowej Mroczeń-Trzcinica,
- Modernizacja drogi powiatowej przez miejscowość Granice,
- Odtworzenie dróg gminnych w związku z wykonywaniem sieci kanalizacyjnej,
- Budowa dróg gminnych - ulic części Czereśniowej i ul. Parkowej,
- Budowa nowych nawierzchni asfaltowych drogi na Osiedlu Spółdzielczym, część ulicy Czereśniowej część Mostowej, ulica Szkolna,
- Budowa drogi powiatowej Laski-Stogniew,
- Budowa drogi gminnej Laski-Osiedle Nowe oraz dróg osiedlowych,
- Budowa drogi gminnej Borek – Piła Młyn,
- Budowa drogi gminnej w miejscowości Nowa Wieś od asfaltu do Leśniczówki,
- Budowa drogi gminnej od drogi powiatowej do Bursa Laski,
- Modernizacja drogi gminnej od ulicy Lipowej do byłej stacji PKP.

W kosztach projektu partycypować będą Starostwo Powiatowe w Kępnie oraz Unia Europejska.

Projekt 2.3. Budowa chodników

Realizacja projektu: 2008-2015

Łączny koszt projektu: 400.000 zł

Jako źródło pozyskania środków finansowych planuje się; środki budżetu Gminy Trzcinica, środki budżetu Powiatu Kępińskiego i środki Programu Rozwoju Obszarów Wiejskich działanie: „Odnowa i rozwój wsi”.

Aby zwiększyć bezpieczeństwo mieszkańców, w szczególności dzieci i młodzieży, trzeba będzie pobudować chodniki wzdłuż najczęściej uczęszczanych dróg. W kilku przypadkach związane to będzie z koniecznością odtworzenia chodników rozbieranych w wyniku realizacji inwestycji w infrastrukturę kanalizacyjną (ul. Kępińska i Lipowa).

Projekt 2.4. Modernizacja oświetlenia

Realizacja projektu: 2008-2015

Łączny koszt projektu: 100.000 zł

Źródłem pozyskania środków finansowych planowane są: środki budżetu Gminy Trzcinica, środki Programu „Rozwój Obszarów Wiejskich”, działanie: „Odnowa i rozwój wsi”, środki programów dotyczących racjonalnej polityki energetycznej.

W ramach projektu planowana jest wymiana żarówek na energooszczędne oraz instalacji nowych punktów oświetleniowych w miejscach szczególnie niebezpiecznych (ul. Kępińska, ul. Czereśniowa, Parkowa, Mostowa, Osiedle Spółdzielcze, Osiedle Nowe, Granice).

Projekt 2.5. Rozwój sieci Internetu szerokopasmowego

Realizacja projektu: 2008-2015

Łączny koszt projektu: 450.000 zł

Jako źródło pozyskania środków finansowych planuje się: środki Wielkopolskiego Regionalnego Programu Operacyjnego, działanie 2.7 „Infrastruktura społeczeństwa informatycznego”, środki budżetu Gminy Trzcinica.

Podstawowym czynnikiem rozwoju gospodarczego są i będą w najbliższych latach technologie informacyjne. Zasadniczą ich częścią jest szerokopasmowy Internet. W województwie wdrażany będzie projekt kluczowy realizujący rozwój sieci szkieletowej. Szybki rozwój sieci internetowej, w tym łączy szerokopasmowych, jest oczekiwany również przez mieszkańców Lasek. Modernizacją sieci zajmą się operatorzy telekomunikacyjni.

Projekt 2.6. Usunięcie azbestu z terenu miejscowości

Realizacja projektu: 2008-2015

Łączny koszt projektu: 350 000 zł

Jako źródło pozyskania środków finansowych planuje się: środki budżetu Gminy Trzcinica, środki Gminnego, Powiatowego i Wojewódzkiego Funduszu Ochrony Środowiska i Gospodarki Wodnej a także Narodowego Funduszu Ochrony Środowiska i Gospodarki Wodnej.

W związku z przystąpieniem Polski do Unii Europejskiej, nasz kraj zobowiązał się do usunięcia z użytkowania wszystkich materiałów, zawierających związki azbestu do roku 2032. Na terenie Lasek wiele obiektów publicznych i prywatnych zawiera elementy zbudowane z azbestu. Stopniowo materiały te będą usuwane i utylizowane, zgodnie z przepisami prawa i wymaganiami ochrony środowiska. Jednostki samorządu terytorialnego na program usuwania azbestu mogą pozyskać pieniądze z NFOŚiGW, a przy mniejszych przedsięwzięciach z funduszy wojewódzkich. Pomoc można otrzymać w ramach linii kredytowych, oferowanych przez Bank Ochrony Środowiska w ramach współpracy z NFOŚiGW. W związku z powyższym, właściciele obiektów będą mogli starać się o refundację kosztów, związanych z utylizacją tych niebezpiecznych związków.

Cel strategiczny 3 **Rozwój usług społecznych**

Zaspokojenie podstawowych potrzeb z zakresu infrastruktury technicznej (kanalizacja, drogi, itp.) jest z pewnością najważniejszym oczekiwaniem mieszkańców pod adresem władz Gminy. Na obecnym poziomie rozwoju społeczeństwa posiadanie pełnej infrastruktury nie jest jednak wystarczające dla zapewnienia życia i rozwoju na oczekiwanym poziomie. Równie istotna jest dostępność do tzw. usług społecznych, takich jak usługi zdrowotne, opieka społeczna, oświata, czy też kultura, sport i rekreacja.

Najpilniejsze potrzeby w mniemaniu mieszkańców Lasek to:

Projekt 3.1. Rozwój oferty kulturalnej

Realizacja projektu: 2008-2015

Łączny koszt projektu: 240.000 zł

Jako źródło pozyskania środków finansowych planowane są: środki Gminy Trzcinica, środki Programu Rozwoju Obszarów Wiejskich, środki celowe w zakresie kultury, będące w dyspozycji fundacji i innych podmiotów działających w zakresie kultury.

Animowaniem kultury w miejscowości zajmuje się głównie Zespół Szkół w Laskach oraz organizacje społeczne TPL „Lukus” i Chór „Laskowianie” przy współudziale Urzędu Gminy a także Gminna Biblioteka Publiczna w Trzcinicy – Filia w Laskach i świetlica środowiskowa. Mieszkańcy miejscowości uznali za konieczne sformułowanie projektu, zmierzającego do zwiększenia stopnia integracji społecznej i szeroko rozumianego rozwoju intelektualnego. W szczególności chodzi o lepsze zorganizowanie czasu dzieci, młodzieży i osób starszych. Istniejący kalendarz imprez powinien zostać wzbogacony.

Projekt 3.2. Poprawa dostępu do usług

Realizacja projektu: 2008-2015

Łączny koszt projektu: 100.000 zł

Źródłem pozyskania środków finansowych przewidywane są środki budżetu Gminy Trzcinica, środki Programu Operacyjnego „Kapitał Ludzki”, środki podmiotów świadczących usługi w zakresie opieki medycznej.

Mieszkańcy Lasek korzystają z punktów opieki medycznej w Trzcinicy, Laskach i Rychtalu. Podobnie, jak pozostali mieszkańcy Gminy, oczekują ciągłej poprawy dostępu do podstawowej, ale w szczególności specjalistycznej opieki medycznej. W ramach projektu planuje się następujące zadania:

- Programy edukacyjne dla chorych,
- Edukację antynarkotykową oraz antyalkoholową,
- Badania specjalistyczne,
- Badania okresowe,
- Profilaktykę medyczną.

Mieszkańcy liczą również, że w okolicy będzie oferowanych więcej usług medycznych w prywatnych i publicznych gabinetach lekarskich. Rozwój gospodarczy powinien owocować również zwiększeniem liczby punktów handlowych i usługowych na terenie miejscowości.

Projekt 3.3. Poprawa bazy oświatowej

Realizacja projektu: 2008-2015

Łączny koszt projektu: 400.000 zł

Jako źródło pozyskania środków finansowych planuje się środki: budżetu Gminy Trzcinica, środki Programu „Rozwój Obszarów Wiejskich”, działanie „Odnowa i rozwój wsi”, środki z programów termomodernizacyjnych, środki celowe Ministerstwa Edukacji Narodowej i fundacji działających w sferze edukacji.

Mieszkańcy miejscowości liczą, że standard nauczania będzie coraz wyższy, co będzie przekładać się na lepszy start młodzieży w dorosłe życie i lepsze przygotowanie zawodowe. W zakresie infrastruktury społecznej, konieczne są co najmniej następujące działania:

- Termomodernizacja Zespołu Szkół w Laskach,
- Modernizacja zaplecza kuchennego,
- Doposażenie sal przedmiotowych.

Dzieci powinny również korzystać z odpowiedniej bazy sportowo-rekreacyjnej, o której wspomniano w jednym z poprzednich projektów.

Cel strategiczny 4 Rozwój gospodarczy miejscowości

Bezrobocie w Laskach jest bardzo niskie. Aby utrzymać ten stan rzeczy konieczne jest podejmowanie ciągłych działań w kierunku rozwoju gospodarczego terenu. Mieszkańcy uznali, że aby miejscowość mogła rozwijać się i dostarczać nowych miejsc pracy, konieczne jest podjęcie kilku projektów.

Projekt 4.1. Wspieranie przedsiębiorczości

Realizacja projektu: 2008-2015

Łączny koszt projektu: 180.000 zł

Jako źródło pozyskania środków finansowych planuje się środki: Wielkopolskiego Regionalnego Programu Operacyjnego, Programu Operacyjnego „Kapitał Ludzki”, Programu „Rozwój Obszarów Wiejskich”, środki Powiatowego Urzędu Pracy w Kępnie, środki budżetu Gminy Trzcinica, środki własne inwestorów.

Wyniki analiz dowodzą, że przedsiębiorcy oczekują od urzędników przede wszystkim ułatwień biurokratycznych, skracania czasu wydania decyzji, ulg i ułatwień przy rozpoczynaniu działalności. Gmina świadoma tych oczekiwań, zamierza wspierać lokalną przedsiębiorczość. Realizacja tych oczekiwań powinna przynieść poprawę dobrobytu mieszkańców całej Gminy, w tym Lasek. Gmina posiada rozwiązania prawne wspierające przedsiębiorców oraz osoby zamierzające rozpocząć działalność gospodarczą.

Projekt 4.2. Aktywizacja zawodowa kobiet

Realizacja projektu: 2008-2015

Łączny koszt projektu: 120.000 zł

Jako źródło pozyskania środków finansowych planuje się środki: Wielkopolskiego Regionalnego Programu Operacyjnego, Programu Operacyjnego „Kapitał Ludzki”, Programu „Rozwój Obszarów Wiejskich”, środki Powiatowego Urzędu Pracy w Kępnie, środki budżetu Gminy Trzcinica.

Bezrobocie w miejscowości, Gminie i powiecie kępińskim jest bardzo niskie, problemem jest to, że w większości bez pracy pozostają kobiety. Mieszkańcy uważają, że podejmowane przez Powiatowy Urząd Pracy inicjatywy są niewystarczające i liczą na zwiększenie liczby działań, zmierzających do zwiększenia aktywności zawodowej kobiet. W tych działaniach PUP z Kępna powinien wspierać Urząd Gminy oraz działające w okolicy instytucje społeczne.

Projekt 4.3. Edukacja mieszkańców

Realizacja projektu: 2008-2015

Łączny koszt projektu: 140.000 zł

Jako źródło pozyskania środków finansowych planuje się środki: Programu Operacyjnego „Kapitał Ludzki”, środki Programu „Rozwój Obszarów Wiejskich”.

W XXI wieku podstawowe znaczenie mają nowoczesne technologie, wiedza i innowacje. Dlatego wśród projektów znalazły się przedsięwzięcia edukacyjne i szkoleniowe, które ma koordynować Urząd Gminy, Ośrodek Doradztwa Rolniczego i Powiatowy Urząd Pracy. Oczekiwania sprowadzają się do następujących zagadnień:

- Podnoszenie świadomości ekologicznej (w szczególności u dzieci i młodzieży),
- Podnoszenie wiedzy o nowoczesnych technikach gospodarowania,
- Szkolenia z zakresu organizacji i funkcjonowania grup oraz stowarzyszeń producentów,
- Szkolenia z zakresu obsługi Internetu, znajomości obsługi komputera,
- Dostarczenie informacji o funkcjonowaniu Unii Europejskiej oraz dostępnych funduszach strukturalnych,
- Szkolenia z zakresu rozwijania własnej działalności gospodarczej, w szczególności działalności turystycznej.

Projekt będzie realizowany w całym okresie obowiązywania Planu.

Projekt 4.4. Promocja miejscowości

Realizacja projektu: 2008-2015

Łączny koszt projektu: 100 000 zł

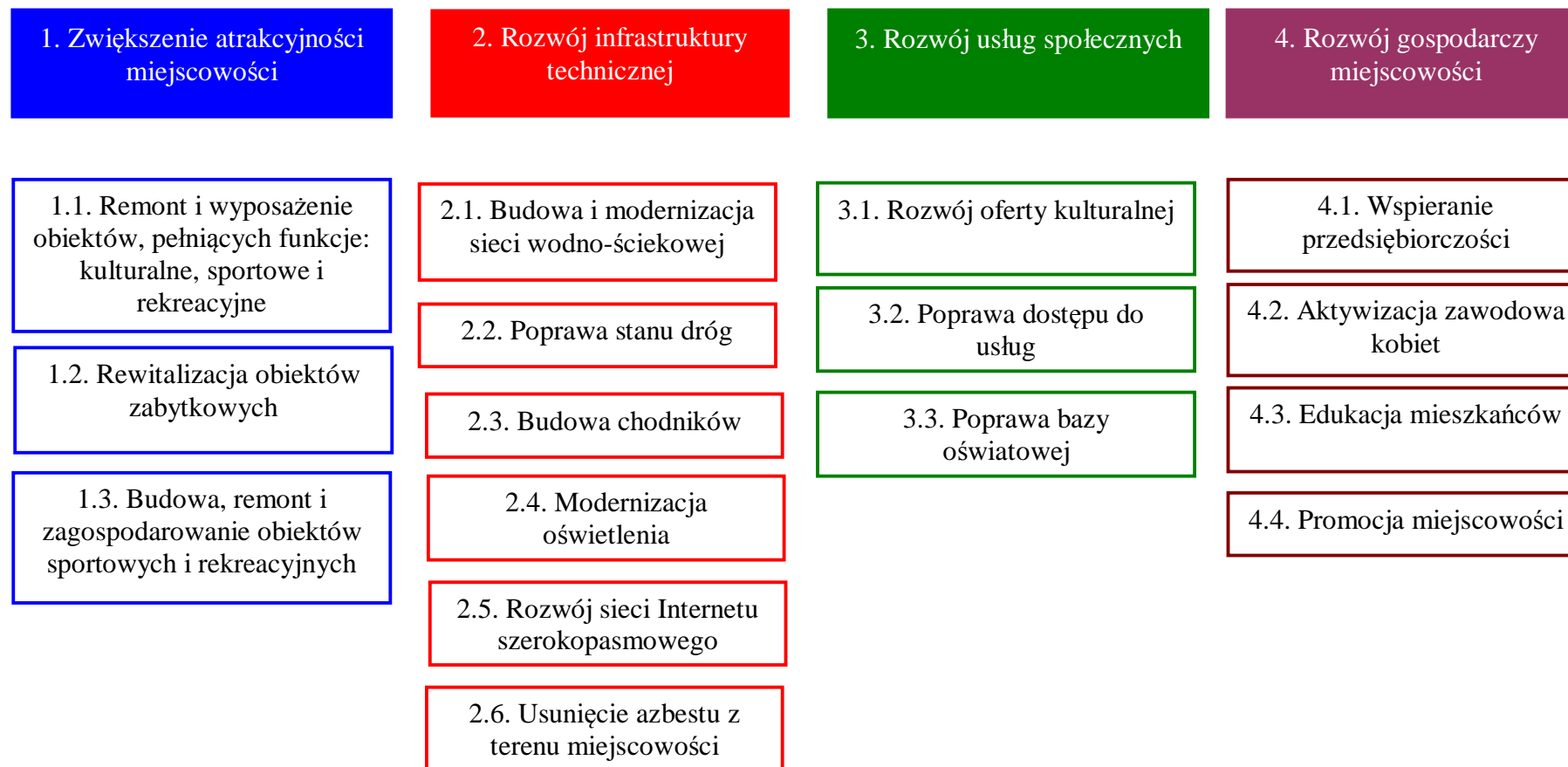
Jako źródło pozyskania środków planuje się środki z budżetu Gminy Trzcinica, środki celowe programów przeznaczonych na promocję, Programu Operacyjnego „Kapitał Ludzki”.

Mieszkańcy liczą, że władze samorządowe będą promować miejscowość, jej potencjał, zasoby oraz perspektywy. W ramach działań promocyjnych przewiduje się:

- Cykliczne opracowywanie i rozpowszechnianie materiałów informacyjnych o Gminie,
- Organizowanie imprez promujących Gminę i miejscowość,
- Wizualną promocję Gminy (tablice informacyjne, Internet, reklamy).

Aktywna promocja może przynieść rezultaty w postaci zainteresowania inwestorów, czy turystów, co przekładać się będzie na wyższe dochody mieszkańców.

Rysunek 8.1. Schemat Planu Odnowy Miejscowości Laski



Źródło: Opracowanie własne

8.2. Hierarchizacja przedsięwzięć Planu Odnowy Miejscowości

Hierarchizację przeprowadzono dla wszystkich przedsięwzięć, zgłoszonych w trakcie opracowywania Planu Odnowy Miejscowości.

Selekcja przedsięwzięć/przedsięwzięć w miejscowości Laski odbywała się według trzech grup kryteriów syntetycznych, do których zaliczono: kryteria ogólne, kryteria szczegółowe oraz kryterium finansowe. Następnie kryteria syntetyczne podzielono na dziewięć kryteriów elementarnych (tzw. analitycznych), ułatwiających dokonanie oceny:

I grupa „kryteria ogólne” obejmuje cztery kryteria elementarne:

1. *Stan przygotowania przedsięwzięcia*, (jeśli przedsięwzięcie rozpoczęte – faza, w jakiej proces realizacji się znajduje, np. wykonane dokumentacje, uzyskanie wstępnych uzgodnień, pozwoleń, opinii, zakupienie gruntu pod zabudowę, rozstrzygnięcie przetargu, decyzja Rady Gminy, itp.)
2. *Konieczność realizacji przedsięwzięcia*, wynikająca z podjętych decyzji, zarządzeń, przepisów, zobowiązań (podstawa prawna – ustawa, uchwała, rozporządzenie)
3. *Powiązanie z innymi przedsięwzięciami* (czy dane przedsięwzięcie jest uzależnione od realizacji innego, czy powinno być realizowane po zakończeniu innych prac)
4. *Zgodność z przyjętymi programami i strategią rozwoju Gminy.*

II grupa „kryteria szczegółowe” podzielona została na cztery kryteria elementarne:

5. *Korzyści społeczne z przedsięwzięcia* (należy określić zasięg terytorialny korzyści z realizacji przedsięwzięcia oraz zakres jego oddziaływania, (np. liczba mieszkańców lub wielkość obszaru, jaki zamieszkują beneficjenci), wpływ na stopień integracji mieszkańców)
6. *Korzyści gospodarcze z przedsięwzięcia* (wpływ danego przedsięwzięcia na atrakcyjność inwestycyjną, konkurencyjność lokalną, wpływ na eliminację problemów, np. bezrobocia na terenie Miejscowości)
7. *Wpływ na środowisko kulturowe* Miejscowości pod kątem zachowania i ochrony dziedzictwa kulturowego oraz odnowy wsi
8. *Wpływ na środowisko naturalne* pod kątem eliminacji problemów ekologicznych i spełniania wymagań prawnych

III grupa „kryteria finansowe” obejmuje jedno kryterium o charakterze elementarnym:

9. *Źródła finansowania inwestycji* (rodzaj, jeśli istnieje możliwość pozyskania zewnętrznych źródeł finansowania to, z jakim stopniem pewności, czy istnieje możliwość współfinansowania i w jakim zakresie)

Przy dokonywaniu oceny kierowano się niżej przedstawionymi zasadami punktacji poszczególnych przedsięwzięć – nadawaniu im priorytetów kolejności realizacji:

1. **Ocena dokonywana jest w oparciu o przygotowane klucze analityczne ocen.**
2. **Każdemu zadaniu są przyznawane punkty w zmiennej skali od 0 do 1/2/3 odrębnie w odniesieniu do każdego kryterium (porównaj arkusz oceny przedsięwzięć).**
3. **W celu wskazania priorytetów Gminy w ocenie przedsięwzięć poszczególnym kryteriom przypisano zróżnicowane wagi, sumujące się do 100 (porównaj arkusz oceny przedsięwzięć).**
4. **Warunki, według których przyznaje się punkty są odmienne dla każdej grupy kryteriów ze względu na różny charakter każdej z tych grup.**
5. **Jeśli przedsięwzięcie nie spełnia wymienionych kryteriów przyznaje się mu 0 pkt.**

Przyjęto następujące *klucze analityczne (KA) do oceny kryteriów elementarnych*:

1. KA *Stan przygotowania przedsięwzięcia*:

- a) Przedsięwzięcie kontynuowane (faza realizacji) – 2 pkt,
- b) Przedsięwzięcie w fazie przygotowawczej (oznacza, że rozpoczęcie realizacji przedsięwzięcia może nastąpić w dowolnym z następnych lat) – 1 pkt,
- c) Przedsięwzięcie nie spełnia kryterium – 0 pkt,

2. KA *Konieczność realizacji przedsięwzięcia*:

- a) Przedsięwzięcie wynika z ustaw, uchwał, rozporządzeń i zarządzeń lub z protokołów zebrań wiejskich - 2 pkt,
- b) Przedsięwzięcie wynika z zobowiązań ustnych – 1 pkt,
- c) Przedsięwzięcie nie spełnia kryterium – 0 pkt,

3. KA *Powiązanie z innymi przedsięwzięciami*:

- a) Przedsięwzięcie jest warunkiem realizacji innego ważnego przedsięwzięcia – 2 pkt,
- b) Przedsięwzięcie jest powiązane z realizacją innego przedsięwzięcia – 1 pkt,
- c) Przedsięwzięcie nie spełnia kryterium – 0 pkt,

4. KA *Zgodność ze strategią/programem gospodarczym*:

- a) Przedsięwzięcie jest w pełni zgodne z najważniejszymi celami strategicznymi/priorytetami Gminy – 2 pkt,
- b) Przedsięwzięcie przyczynia się pośrednio do osiągnięcia celów strategicznych Gminy – 1 pkt,
- c) Przedsięwzięcie nie spełnia kryterium – 0 pkt,

5. KA *Korzyści społeczne z realizacji przedsięwzięć*:

- a) Korzyści odniosą nie tylko mieszkańcy jednej wsi, realizacja przedsięwzięcia przyczyni się do zwiększenia spójności społecznej miejscowości i okolic – 2 pkt,
- b) Korzyści z odniosą tylko mieszkańcy miejscowości, realizacja przedsięwzięcia przyczyni się do zwiększenia spójności społecznej miejscowości – 1 pkt,
- c) Przedsięwzięcie nie spełnia kryterium – 0 pkt,

6. KA *Korzyści gospodarcze z realizacji przedsięwzięć*:

- a) Przedsięwzięcie bezpośrednio zwiększa atrakcyjność inwestycyjną miejscowości, konkurencyjność lokalną, przyczynia się do zwiększenia dobrobytu mieszkańców – 2 pkt,
- b) Przedsięwzięcie pośrednio przyczynia się do zwiększenia atrakcyjności miejscowości, konkurencyjności lokalnej oraz podniesienia dobrobytu mieszkańców – 1 pkt,
- c) Przedsięwzięcie nie spełnia kryterium – 0 pkt,

7. KA *Wpływ na środowisko kulturowe*:

- a) Przedsięwzięcie bezpośrednio przyczynia się do zachowania i ochrony dziedzictwa kulturowego oraz odnowy wsi – 2 pkt,
- b) Przedsięwzięcie ma pośredni wpływ na zachowanie i ochronę dziedzictwa kulturowego oraz odnowę wsi – 1 pkt,
- c) Przedsięwzięcie nie spełnia kryterium – 0 pkt,

8. KA *Wpływ na środowisko naturalne*:

- a) Przedsięwzięcie eliminuje dotkliwy problem ekologiczny lub przyczynia się do wypełnienia wymagań prawnych – 2 pkt,
- b) Przedsięwzięcie niweluje negatywny wpływ na środowisko – 1 pkt,
- c) Przedsięwzięcie nie spełnia kryterium – 0 pkt,

9. KA Źródła finansowania:

- a) Istnieje możliwość pozyskania bezzwrotnych środków na finansowanie przedsięwzięcia. Środki te pokrywają od 51% do 85% kosztów realizacji przedsięwzięcia – 3 pkt,
- b) Istnieje możliwość pozyskania bezzwrotnych środków na finansowanie przedsięwzięcia. Środki te pokrywają mniej niż 51% kosztów realizacji przedsięwzięcia – 2 pkt,
- c) Istnieje możliwość pozyskania kredytów preferencyjnych na finansowanie realizacji przedsięwzięcia (pod warunkiem, że nie ma możliwości otrzymania bezzwrotnych środków) – 1 pkt,
- d) Przedsięwzięcie nie spełnia kryterium – 0 pkt.

Ocenę kolejności realizacji poszczególnych inwestycji dokonano w oparciu o wzorcowy arkusz oceny przedsięwzięć, zaprezentowany w Tabeli 8.1.

Tabela 8.1. Arkusz oceny przedsięwzięcia

Kryteria syntetyczne	Kryteria elementarne	Wagi	Punktacja	Punktacja ważona
I. Kryteria ogólne	1. Stan przygotowania przedsięwzięcia	10		
	2. Konieczność realizacji przedsięwzięcia	10		
	3. Powiązanie z innymi przedsięwzięciami	10		
	4. Zgodność ze strategią/programem strategicznym	10		
II. Kryteria szczegółowe	5. Korzyści społeczne z przedsięwzięcia	10		
	6. Korzyści gospodarcze z przedsięwzięcia	10		
	7. Wpływ na środowisko kulturowe	15		
	8. Wpływ na środowisko naturalne	10		
III. Kryteria finansowe	9. Źródła finansowania przedsięwzięcia	15		
Punktacja ważona ogółem				

Zgodnie z przyjętymi priorytetami miejscowości, do oceny kolejności wykonywania wybrano 16 przedsięwzięć. Poniżej przedstawione jest ich zestawienie, w porządku chronologicznym (daty rozpoczęcia przedsięwzięcia). Przy każdym z przedsięwzięć podany jest rok rozpoczęcia i zakończenia projektu.

- A. Remont i wyposażenie obiektów pełniących funkcje: kulturalne, sportowe i rekreacyjne
2008-2015
- B. Rewitalizacja obiektów zabytkowych
2008-2015
- C. Budowa chodników
2008-2015
- D. Modernizacja oświetlenia
2008-2015
- E. Rozwój sieci Internetu szerokopasmowego
2008-2015
- F. Budowa i modernizacja sieci wodno-ściekowej
2008-2015
- G. Poprawa stanu dróg
2008-2015
- H. Rozwój oferty kulturalnej
2008-2015
- I. Poprawa dostępu do usług
2008-2015

J. Wspieranie przedsiębiorczości	2008-2015
K. Edukacja mieszkańców	2008-2015
L. Promocja miejscowości	2008-2015
M. Aktywizacja zawodowa kobiet	2008-2015
N. Budowa, remont i zagospodarowanie obiektów sportowych i rekreacyjnych	2008-2015
O. Usunięcie azbestu z terenu miejscowości	2008- 2015
P. Poprawa bazy oświatowej	2008- 2015.

Tabela 8.2. Zestawienie ocen dla poszczególnych przedsięwzięć

Kryteria elementarne	Przedsięwzięcie															
	A	F	O	N	G	C	D	M	B	I	P	H	E	J	K	L
1. Stan przygotowania przedsięwzięcia	20	20	10	20	20	20	20	10	20	20	20	20	20	20	20	20
2. Konieczność realizacji przedsięwzięcia	20	10	20	20	20	20	20	20	20	20	20	10	20	20	20	20
3. Powiązanie z innymi przedsięwzięciami	20	10	20	20	20	20	20	20	10	20	20	20	20	10	10	10
4. Zgodność ze strategią/programem gospodarczym	20	20	20	20	20	20	20	20	20	20	20	20	20	20	20	20
5. Korzyści społeczne z przedsięwzięcia	20	20	20	20	20	20	20	20	20	10	20	20	20	20	20	20
6. Korzyści gospodarcze z przedsięwzięcia	20	20	20	10	20	20	20	20	10	20	10	20	20	20	20	10
7. Wpływ na środowisko kulturowe	30	30	30	10	30	15	0	30	30	0	15	0	0	0	15	0
8. Wpływ na środowisko naturalne	10	20	10	20	10	10	20	0	20	20	20	10	10	10	0	0
9. Źródła finansowania przedsięwzięcia	45	45	45	30	30	45	45	45	30	45	30	45	30	30	15	30
Punktacja ważona ogółem	205	195	195	190	190	190	185	185	180	175	175	165	160	150	140	130
Kolejność realizacji przedsięwzięć (numer przedsięwzięcia)	1	2	2	4	4	4	7	7	9	10	10	12	13	14	15	16

Źródło: Opracowanie własne

Zgodnie z przyjętą metodologią, uznano następującą hierarchię przedsięwzięć:

1. Remont i wyposażenie obiektów pełniących funkcje: kulturalne, sportowe i rekreacyjne
2. Budowa i modernizacja sieci wodno- ściekowej
3. Usunięcie azbestu z terenu miejscowości
4. Budowa, remont i zagospodarowanie obiektów sportowych i rekreacyjnych
5. Poprawa stanu dróg
6. Budowa chodników
7. Modernizacja oświetlenia
8. Aktywizacja zawodowa kobiet
9. Rewitalizacja obiektów zabytkowych
10. Poprawa dostępu do usług
11. Poprawa bazy oświatowej
12. Rozwój oferty kulturalnej
13. Rozwój sieci Internetu szerokopasmowego
14. Wspieranie przedsiębiorczości
15. Edukacja mieszkańców
16. Promocja miejscowości

8.3. Opis projektu uwzględniającego finansowanie w ramach PROW

Aby zrealizować cel strategiczny 1 "Zwiększenie atrakcyjności wsi", Gmina zamierza wystąpić o dofinansowanie w ramach Programu Rozwoju Obszarów Wiejskich, Działanie: Odnowa i rozwój wsi i zrealizować Projekt „**Remont i wyposażenie obiektów pełniących funkcje: kulturalne, sportowe i rekreacyjne**”. Projekt ten w pełni realizuje zakładane, we wspomnianym Działaniu PROW, cele i mieści się w zdefiniowanym zakresie wsparcia. W ramach projektu zostanie odnowiony Dom Ludowy w Laskach oraz budynek mieszczący filię biblioteki publicznej, świetlicę środowiskową oraz siedziby organizacji społecznych.

W przypadku biblioteki Gmina zamierza ubiegać się o środki poprzez instytucje kultury, dla której jest organizatorem – Gminną Bibliotekę Publiczną w Trzcinicy.

1. Modernizacja Domu Ludowego

Stan obecny

Dom Ludowy – zlokalizowany jest w pobliżu strażnicy z salą na około 300 osób. Ponadto znajduje się tam pomieszczenie siłowni dostępnej dla młodzieży. Jest to miejsce spotkań, zebrań, imprez okolicznościowych o charakterze kulturalnym i regionalnym. Budynek jest w ogólnie dobrym stanie technicznym. Problemem jest nieszczelność okien oraz drzwi, jak również wadliwa instalacja elektryczna. Bardzo słabo wyposażone są pomieszczenia, obiekt wymaga także malowania wewnątrz.

Konieczne działania

Dla zrealizowania inwestycji konieczne są przede wszystkim następujące czynności:

- Remont instalacji elektrycznej,
- Wymiana stolarki okiennej i drzwiowej,
- Modernizacja i doposażenie pomieszczeń,

- Malowanie wewnętrzne pomieszczeń.

Rysunek 8.2. przedstawia opisywany obiekt w chwili obecnej:

Rysunek 8.2. Remiza OSP i Dom Ludowy w Laskach



Źródło: Opracowanie własne

Uzasadnienie projektu

Realizacja projektu jest odpowiedzią na oczekiwania mieszkańców, którzy od dawna domagają się modernizacji budynku Domu Ludowego tak, aby spełniał standardy przynależne takim obiektom. Realizacja projektu pozwoli przede wszystkim:

- Stworzyć miejsce do całorocznych spotkań mieszkańców, organizowania zajęć dla dzieci, młodzieży i pozostałych mieszkańców, umożliwiające rozwój fizyczny, sportowy, kulturalny, organizację festynów plenerowych,
- Stworzyć miejsce do kwalifikowanego uprawiania sportu przez mieszkańców i zespoły sportowe – siłownia, tenis stołowy,
- Zwiększyć stopień integracji mieszkańców,
- Poprawić bezpieczeństwo dzieci i młodzieży,
- Poprawić wizerunek miejscowości.

2. Modernizacja Biblioteki

Stan obecny

Biblioteka przy ul. Kępińskiej - w budynku, oprócz biblioteki mieści się świetlica, gabinet pielęgniarstwa, gabinet stomatologa; służy też jako miejsce spotkań mieszkańców. Budynek jest dwukondygnacyjny, podpiwniczony, pokryty dachówką, instalacja c.o. tradycyjna, węglowa, wymagająca modernizacji, podobnie jak elewacja i sanitariaty, podłogi oraz stolarka okienna.

Konieczne działania

Dla zrealizowania inwestycji konieczne są przede wszystkim następujące czynności:

- Remont dachu,
- Wymiana stolarki okiennej,
- Wymiana instalacji elektrycznej,
- Remont instalacji odgromowej,
- Malowanie wewnętrzne,
- Remont sanitariatów,
- Doposażenie obiektu.

Rysunek 8.3. przedstawia opisywany obiekt w chwili obecnej:

Rysunek 8.3. Budynek Biblioteki w Laskach



Źródło: Opracowanie własne

Uzasadnienie projektu

Realizacja projektu jest odpowiedzią na oczekiwania mieszkańców, którzy od dawna domagają się modernizacji budynku Biblioteki tak, aby spełniała standardy przynależne takim obiektom. Realizacja projektu pozwoli przede wszystkim:

- Stworzyć miejsce do całorocznych spotkań mieszkańców, organizowania zajęć szkolnych i pozaszkolnych dla dzieci i młodzieży, umożliwiające ich rozwój kulturalny, społeczny i intelektualny,
- Stworzyć miejsce do spotkań kulturotwórczych i innych,
- Zwiększyć stopień integracji mieszkańców,
- Poprawić bezpieczeństwo dzieci i młodzieży,
- Poprawić wizerunek miejscowości i Gminy,
- Poprawić warunki funkcjonowania biblioteki w celu efektywnego wykorzystania księgozbioru, czytelni i zasobów Internetu,
- Dostosować budynek do wymagań związanych z centrum kulturotwórczym, jakim jest nowoczesna biblioteka i jej zasoby.

Harmonogram rzeczowo-finansowy

Wszystkie prace związane z realizacją projektu zaplanowano na lata 2008-2015. Dokładny harmonogram rzeczowo-finansowy przedstawia Tabela 8.3.

Tabela 8.3. Harmonogram rzeczowo-finansowy projektu

Wyszczególnienie	Wartość robót (netto) zł
Modernizacja Domu Ludowego	
Wymiana stolarki	46094,38
Roboty malarskie	7284,38
Roboty elektryczne	12281,57
Razem wartość zadania netto	65660,33
Podatek VAT	14445,27
Razem wartość zadania brutto	80105,60
Modernizacja Biblioteki	
Wymiana stolarki	21763,06
Roboty budowlano – malarskie	13158,96
Roboty elektryczne	5911,66
Remont pokrycia dachowego	99075,71
Remont łazienek	15142,48
Razem wartość zadania netto	155051,87
Podatek VAT	34111,41
Razem wartość zadania brutto	189163,28
Projekt łącznie	
Razem wartość projektu netto	220712,20
Podatek VAT	48556,68
Razem wartość projektu brutto	269268,88

Źródło: Dane Urzędu Gminy w Trzcinicy

Z kolei Tabela 8.4. przedstawia strukturę finansowania projektu Remont i wyposażenie obiektów pełniących funkcje: kulturalne, sportowe i rekreacyjne.

Tabela 8.4. Struktura finansowania wnioskowanego projektu

Wyszczególnienie	Wartość brutto (w zł)
Środki gminne	79268,80
Środki zewnętrzne – fundusze strukturalne PROW, działanie Odnowa i rozwój wsi	190000,00 (70,6%)
Wartość razem	269268,88

Źródło: Opracowanie własne

9. ZGODNOŚĆ PLANU ODNOWY MIEJSCOWOŚCI LASKI ZE STRATEGIĄ GMINY

Jesienią 2000 roku Rada Gminy przyjęła Strategię Rozwoju Gminy Trzcinica na lata 2000-2010. W dokumencie przyjęto, że podstawowym celem władz Gminy będzie stworzenie jak najlepszych warunków życia dla mieszkańców oraz zapewnienie podmiotom gospodarczym atrakcyjnych możliwości inwestowania i rozwoju. Gmina, kierując się zasadami gospodarności i racjonalności, ma dążyć do uzyskania silnej pozycji w powiecie oraz przyczynić się do osiągnięcia standardów życia, zbliżonych do istniejących w Unii Europejskiej.

Za kluczowe uznano zapewnienie mieszkańcom dobrych warunków do pracy, kształcenia, rozwijania przedsiębiorczości, wypoczynku, a także działania w zakresie:

- Budowy nowoczesnej infrastruktury,
- Ochrony dziedzictwa kulturowego,
- Proekologicznego rolnictwa,
- Wspierania rozwoju bazy rekreacyjnej i turystycznej,
- Czystego środowiska,
- Ładu przestrzennego,
- Optymalizacji dostępu do podstawowej opieki i profilaktyki zdrowotnej,
- Pozytywnego wizerunku Gminy.

Wszystkie przyjęte w tym dokumencie projekty są w pełni zgodne z celami strategicznymi, przyjętymi w Strategii Rozwoju Gminy. Konsekwentnie, także zgłoszone projekty przyczynić się będą do osiągania tychże celów. Dokładne przyporządkowanie przedstawia Tabela 9.1.

Tabela 9.1. Zgodność projektów Planu Odnowy Miejscowości Laski ze strategią rozwoju Gminy

Cel strategiczny	Zgodność projektu ze strategią rozwoju
Podniesienie poziomu życia mieszkańców do standardów krajów UE	1.1.; 1.2.; 1.3.; 2.1.; 2.2.; 2.3.; 2.4.; 2.5.; 2.6.; 3.1.; 3.2.; 3.3.; 4.1.; 4.2.; 4.3.; 4.4.
Poprawa stanu środowiska poprzez budowę sieci kanalizacyjnej	2.1.
Poprawa warunków funkcjonowania szkolnictwa	1.1.; 1.3.; 2.1.; 2.2.; 2.3.; 2.4.; 2.5.; 3.1.; 3.2.; 3.3.; 4.3.
Wspieranie rozwoju infrastruktury warunkującej rozwój gospodarczy i mieszkalnictwa	1.1.; 1.2.; 1.3.; 2.1.; 2.2.; 2.3.; 2.4.; 2.5.; 2.6.; 3.3.;
Poprawę warunków dla rozwoju małego biznesu oraz inne działania sprzyjające ograniczeniu bezrobocia i zwiększeniu przedsiębiorczości	1.1.; 1.2.; 1.3.; 2.1.; 2.2.; 2.3.; 2.4.; 2.5.; 2.6.; 3.1.; 3.2.; 3.3.; 4.1.; 4.2.; 4.3.; 4.4.

Zródło: Opracowanie własne

Zaznaczyć należy również, że projekty zawarte w Planie Odnowy Miejscowości Laski zostały ujęte również w przyjętym przez Radę Gminy Trzcinica w dniu 15 października 2007 roku Planie Rozwoju Lokalnego Gminy Trzcinica na lata 2007-2013.

10. WDRAŻANIE PLANU ODNOWY MIEJSCOWOŚCI

System wdrażania Planu Odnowy Miejscowości jest realizowany w oparciu o system wdrażania Wspólnej Polityki Rolnej Unii Europejskiej. Unia Europejska nakłada na państwa członkowskie – beneficjentów korzystających ze środków finansowych Europejskiego Funduszu Rolniczego Gwarancji oraz Europejskiego Funduszu Rolniczego Rozwoju Obszarów Wiejskich obowiązki przestrzegania zasad i procedur wspólnotowych, które zostały określone w Rozporządzeniu ramowym nr 1290/2005/WE z dnia 21 czerwca 2005 r.

Poszczególne projekty będą wdrażane w oparciu o zasady wydatkowania środków według źródeł ich pochodzenia. Korzystanie ze środków własnych, jak i środków unijnych wymusza konieczność sprostania wielu wymogom formalnym, głównie za sprawą odmiennych zasad wykorzystania danych środków finansowych.

1. Instytucja Zarządzająca Planem

Funkcję Instytucji Zarządzającej i koordynującej realizację Planu będzie pełnił specjalnie powołany zespół pracowników Urzędu Gminy w skład, którego wejdą:

- Kierownik Referatu Gospodarki Komunalnej, Mieszkaniowej, Nieruchomościami, Rolnictwa, BHP, Ochrony Środowiska i Planowania Przestrzennego w Urzędzie Gminy,
- Skarbnik Gminy Trzcinica
- Zastępca Wójta i Sekretarz Gminy Trzcinica,
- Inspektor – stanowisko ds. oświaty gminnej, kultury, promocji, funduszy pomocowych i współpracy zagranicznej,
- Sołtys wsi Laski.

Ponadto Wójt Gminy powołał zespół ds. opracowywania, zmian i monitoringu Planu Rozwoju Lokalnego Gminy Trzcinica i Planów Odnowy Miejscowości w Gminie Trzcinica.

Zakres zadań Instytucji Zarządzającej obejmuje między innymi:

- Ustalenie szczegółowych zasad i kryteriów realizacji Planu
- Zapewnienie zgodności realizacji Planu z poszczególnymi dokumentami programowymi wyższego rzędu, w tym w szczególności w zakresie zamówień publicznych, zasad konkurencji, ochrony środowiska, jak też zagwarantowanie przestrzegania zasad zawierania kontraktów publicznych,
- Zbieranie danych statystycznych i finansowych na temat postępów wdrażania oraz przebiegu realizacji projektów w ramach Planu,
- Zapewnienie przygotowania i wdrożenia planu działań w zakresie informacji i promocji Planu,
- Przygotowanie rocznych raportów na temat wdrażania Planu, zbieranie informacji do rocznego raportu o nieprawidłowościach,
- Dokonanie oceny po zakończeniu realizacji Planu.

Do właściwej oceny Planu, Instytucja Zarządzająca może tworzyć grupy robocze, korzystać z opinii niezależnych ekspertów lub usług innych instytucji.

2. Instytucja wdrażająca Plan

Urząd Gminy w Trzcinicy jako instytucja wdrażająca Plan jest odpowiedzialny za:

- Kreowanie, przyjmowanie i składanie wniosków aplikacyjnych od instytucji podległych – beneficjentów pomocy,
- Kontrolę formalną składanych wniosków, ich zgodności z procedurami i z zapisami w planie,
- Ewentualne monitorowanie wdrażania poszczególnych projektów,
- Zapewnienie informowania o współfinansowaniu przez UE realizowanych projektów.

11. MONITOROWANIE, OCENA, AKTUALIZACJA I KOMUNIKACJA SPOŁECZNA

1. System monitorowania Planu

Kluczowe znaczenie w monitorowaniu i stymulowaniu realizacji Planu posiada Rada Gminy. Współpracuje ona z Instytucją Zarządzającą oraz z Radą Sołecką. Jej główną rolą będzie monitorowanie przebiegu realizacji zadań zawartych w Planie oraz ewentualne interweniowanie w przypadku stwierdzenia spóźnień lub nieuzasadnionej rezygnacji z realizacji zadania.

2. Sposoby oceny i aktualizacji Planu

Skuteczność Planu będzie poddawana bieżącej ocenie. Sprawowana ona będzie przez Radę Gminy przy pomocy wskaźników postępu realizacji i oceny skuteczności wdrażanych projektów określonych w poszczególnych programach operacyjnych i w wytycznych opracowanych przez Ministerstwo Rolnictwa.

Z procesem oceny będzie powiązana aktualizacja Planu – corocznie wraz z przeglądem wykonania Planu będzie proponowane, w miarę potrzeby, wprowadzanie nowych zadań, wynikających z rodzących się potrzeb i możliwości. Propozycje nowych zadań będą mogły być zgłaszane przez Radę Sołecką, Wójta, bądź radnych. Będą one, podobnie jak pierwotna wersja Planu, zatwierdzane najpierw przez Radę Sołecką, a następnie przez Radę Gminy.

3. Public Relations Planu

Zadaniem działań informacyjnych i promocyjnych jest:

- Zapewnienie powszechnego dostępu do informacji o możliwościach ubiegania się o wsparcie ze środków funduszy strukturalnych na realizację projektów, służących rozwojowi regionalnemu dla wszystkich grup docelowych z terenu Gminy,
- Zapewnienie czytelnej informacji o kryteriach oceny i wyboru projektów oraz obowiązujących w tym zakresie procedurach,
- Zapewnienie bieżącej informowania opinii publicznej o zakresie i wymiarze pomocy wspólnotowej dla poszczególnych projektów i rezultatach działań na poziomie Gminy i miejscowości,
- Inicjowanie dodatkowych działań promocyjnych o zasięgu lokalnym,
- Zapewnienie współpracy z instytucjami zaangażowanymi w monitorowanie i realizowanie Planu w zakresie działań informacyjnych i promocyjnych poprzez wymianę informacji i wspólne przedsięwzięcia,
- Wykorzystanie nowoczesnych źródeł przekazu i nowoczesnych technologii, m.in. takich jak: Internet, poczta elektroniczna, elektroniczna archiwizacja dokumentów, w celu usprawnienia komunikacji pomiędzy podmiotami uczestniczącymi w realizacji Planu.

Wszelkie działania podejmowane w ramach Planu będą uwzględniały specyficzne potrzeby grup docelowych w kwestii informacji oraz użytych instrumentów w celu osiągnięcia maksymalnej skuteczności. Grupą docelową Planu jest:

- 17) Społeczeństwo Gminy – to bezpośredni beneficjent – kształtowanie i informowanie opinii publicznej poprzez przekazywanie powszechnej wiedzy o działaniach Unii Europejskiej, o wdrażaniu i wykorzystaniu środków wspólnotowych, o korzyściach płynących z członkostwa, o budowaniu pozytywnego wizerunku podmiotów zaangażowanych w proces wdrażania pomocy, co przyczyni się do poparcia dla inwestycji,
- 18) Beneficjenci - osoby, instytucje lub grupy społeczne bezpośrednio korzystające z wdrażanej pomocy:
 - Jednostki samorządu terytorialnego szczebla gminnego,
 - Podmioty będące jednostkami podległymi samorządowi gminnemu bądź realizujące zadania jednostki samorządu terytorialnego (głównie miejscowości),
 - Podmioty gospodarcze,
 - Organizacje zrzeszające przedsiębiorców,
 - Organizacje pozarządowe,
 - Inne organizacje społeczne,
 - Media.

Szczególnie istotną jest potrzeba kształtowania pozytywnego wizerunku Planu. Za jego pośrednictwem należy kształtować świadomość w zakresie istnienia oraz możliwości pozyskania środków dla jednostek samorządu terytorialnego, a od tego uzależnione jest wykorzystanie pomocy w ramach funduszy strukturalnych płynących z Unii Europejskiej.

Aby osiągnąć cele związane z informacją i promocją Planu będą stosowane m.in. następujące środki i instrumenty:

- Konferencje, seminaria, wykłady, warsztaty, prezentacje – propagujące informacje o możliwościach wykorzystania środków unijnych, o rezultatach wsparcia UE oraz upowszechniające wiedzę na ten temat,
- Wizytacje projektów, ekspozycje projektów – mogą stanowić skuteczne metody prezentacji osiągnięć w zakresie inicjatyw z wykorzystaniem środków unijnych,
- Informowanie o projektach i ich promocja przez beneficjentów – dbanie o przekazywanie odpowiedniej wiedzy beneficjentom z terenu Gminy – odpowiedzialnych za spełnienie wymogów w tym zakresie,
- Serwisy internetowe – to szybkie i ogólnodostępne źródło informacji na temat możliwości pozyskania pomocy unijnej, zaś dla opinii publicznej będzie to kompleksowe źródło informacji o osiągnięciach Planu, wsparciu ze środków Unii Europejskiej dla Gminy,
- Publikacje, broszury informacyjne, plakaty, reklamy, materiały audiowizualne, ulotki – pozwalają w łatwy, przystępny i atrakcyjny sposób przekazywać wiedzę o Unii Europejskiej i dostępnej pomocy, a także o roli instytucji samorządowych w zarządzaniu tą pomocą,
- Współpraca z mediami – publikacje prasowe, artykuły, relacje, wiadomości w lokalnej i regionalnej telewizji oraz rozgłoszeniach radiowych, audycje, reklamy czy ogłoszenia to kluczowe źródła przekazu wszelkich informacji o realizacji Planu w szczególności w odniesieniu do opinii publicznej.

12.SPIS WYKRESÓW

Wykres 2.1. Wykorzystanie gruntów w Gminie Trzcinica	9
Wykres 2.2. Struktura użytkowania użytków rolnych w Gminie Trzcinica	10
Wykres 2.3. Jakość gleb w sołectwie Laski.....	10
Wykres 2.4. Jakość gleb w Gminie Trzcinica	11
Wykres 2.5. Liczba osób bezrobotnych z podziałem na grupy w Gminie	16
Wykres 2.6. Liczba gospodarstw według wielkości w sołectwie Laski	17
Wykres 2.7. Liczba gospodarstw według zajmowanego arealu w sołectwie Laski	18
Wykres 2.8. Liczba ludności sołectwa Laski w latach 2002-2007	25

13.SPIS TABEL

Tabela 2.1. Liczba osób bezrobotnych w powiecie kępińskim	15
Tabela 2.2. Struktura zaktywizowanych bezrobotnych	16
Tabela 3.1. Ocena zasobów miejscowości Laski.....	26
Tabela 4.1. Opis miejscowości Laski.....	28
Tabela 5.1. Analiza SWOT miejscowości Laski	30
Tabela 7.1. Wizja stanu docelowego miejscowości Laski.....	32
Tabela 8.1. Arkusz oceny przedsięwzięcia	45
Tabela 8.2. Zestawienie ocen dla poszczególnych przedsięwzięć	47
Tabela 8.3. Harmonogram rzeczowo-finansowy projektu	51
Tabela 8.4. Struktura finansowania wnioskowanego projektu	52
Tabela 9.1. Zgodność projektów Planu Odnowy Miejscowości Laski ze strategią rozwoju Gminy	53

14.SPIS RYSUNKÓW

Rysunek 2.1. Położenie Gminy Trzcinica	8
Rysunek 8.1. Schemat Planu Odnowy Miejscowości Laski	42
Rysunek 8.2. Remiza OSP i Dom Ludowy w Laskach	49
Rysunek 8.3. Budynek Biblioteki w Laskach.....	50