

PLAN ODNOWY MIEJSCOWOŚCI WODZICZNA GMINA TRZCINICA



Urząd Gminy Trzcinica
63-620 Trzcinica
<http://trzcinica.nowoczesnagmina.pl>
gmina@trzcinica.nowoczesnagmina.pl
Tel. 0-62 781-50-00, Fax. 0-62 781-50-01



PLAN ODNOWY MIEJSCOWOŚCI POWSTAŁ W RAMACH PRAC DORADCZYCH
STOWARZYSZENIA „PARTNERZY DLA SAMORZĄDU”

Styczeń 2008

SPIS TREŚCI

WSTĘP	4
1.OBSZAR I CZAS REALIZACJI PLANU ODNOWY MIEJSCOWOŚCI WODZICZNA.....	7
2. ANALIZA ZASOBÓW MIEJSCOWOŚCI WODZICZNA	8
2.1 Położenie	8
2.2 Środowisko przyrodnicze.....	8
2.2.1 Rzeźba terenu	8
2.2.2 Klimat.....	9
2.2.3 Grunty i gleby	9
2.2.4 Wody	12
2.2.5 Świat roślinny i zwierzęcy	12
2.2.6 Obszary chronionego krajobrazu	13
2.2.7 Surowce mineralne	13
2.3 Środowisko kulturowe, zabytki.....	13
2.4 Dziedzictwo historyczne.....	14
2.5 Gospodarka, rolnictwo.....	14
2.5.1 Bezrobocie.....	14
2.5.2 Rolnictwo	16
2.5.3 Przedsiębiorstwa	18
2.6 Infrastruktura techniczna	18
2.6.1 Wodociągi i zaopatrzenie w wodę.....	18
2.6.2 Kanalizacja i gospodarka ściekowa	18
2.6.3 Gospodarka odpadami stałymi	18
2.6.4 Gazyfikacja – zaopatrzenie w gaz	19
2.6.5 Energetyka – zaopatrzenie w energię elektryczną.....	19
2.6.6 Telefonizacja	19
2.6.7 Drogownictwo i komunikacja	19
2.6.8 Sytuacja mieszkaniowa	20
2.7 Infrastruktura społeczna.....	20
2.7.1 Oświata i wychowanie	20
2.7.2 Kultura, sport, usługi dla ludności.....	20
2.7.3 Pomoc społeczna	22
2.7.4 Ochrona zdrowia.....	23
2.7.5 Bezpieczeństwo publiczne	23
2.7.6 Ochrona przeciwpożarowa.....	23
2.8 Ludność.....	24
3.OCENA ZASOBÓW MIEJSCOWOŚCI WODZICZNA	25
4.DIAGNOZA AKTUALNEJ SYTUACJI WODZICZNEJ – JACY JESTEŚMY?	27
5.PODSUMOWANIE SYTUACJI ROZWOJOWEJ MIEJSCOWOŚCI WODZICZNA – ANALIZA SWOT.....	29
6.WIZJA ROZWOJU WSI – NASZA MIEJSCOWOŚĆ ZA 7 LAT	30
7.WIZJA STANU DOCELOWEGO – JAKA MA BYĆ WODZICZNA ZA KILKA LAT?	31

8.PLAN ODNOWY MIEJSCOWOŚCI WODZICZNA – NASZA MAŁA STRATEGIA	
.....	32
8.1. Specyfikacja celów rozwojowych	32
8.2. Hierarchizacja przedsięwzięć Planu Odnowy Miejscowości.....	42
8.3. Opis projektu uwzględniającego finansowanie w ramach PROW.....	47
9.ZGODNOŚĆ PLANU ODNOWY MIEJSCOWOŚCI WODZICZNA ZE STRATEGIĄ GMINY	50
10.WDRAŻANIE PLANU ODNOWY MIEJSCOWOŚCI.....	52
11.MONITOROWANIE, OCENA, AKTUALIZACJA I KOMUNIKACJA SPOŁECZNA.....	54
SPIS WYKRESÓW	56
SPIS TABEL.....	56
SPIS RYSUNKÓW.....	56

WSTĘP

Plan Odnowy Miejscowości Wodziczna jest dokumentem, mogącym stanowić załącznik do wniosku w przypadku ubiegania się o środki strukturalne w ramach Programu Rozwoju Obszarów Wiejskich, działanie Odnowa i rozwój wsi.

Beneficjentem tego działania są gminy, instytucje kultury, dla których organizatorami są jednostki samorządu terytorialnego, kościoły lub inne związki wyznaniowe oraz organizacje pozarządowe o statusie organizacji pożytku publicznego.

Realizacja powyższego działania ma na celu:

1. Podniesienie standardu życia i pracy na wsi,
2. Podniesienie atrakcyjności turystycznej,
3. Wzrost atrakcyjności inwestycyjnej,
4. Zaspokojenie potrzeb społecznych i kulturalnych,
5. Promowanie terenów wiejskich,
6. Rozwój tożsamości społeczności wiejskiej i zachowanie dziedzictwa kulturowego.

W ramach działania wspierane będą projekty, obejmujące:¹

1. Budowę, przebudowę, remont lub wyposażenie obiektów:
 - Pełniących funkcje publiczne, społeczno-kulturalne, rekreacyjne i sportowe,
 - Służących promocji obszarów wiejskich, w tym propagowaniu i zachowaniu dziedzictwa historycznego, tradycji, sztuki oraz kultury,
2. Kształtowanie obszaru przestrzeni publicznej,
3. Budowę, remont lub przebudowę infrastruktury związanej z rozwojem funkcji turystycznych, sportowych lub społeczno-kulturalnych,
4. Zakup obiektów charakterystycznych dla tradycji budownictwa w danym regionie, w tym budynków będących zabytkami z przeznaczeniem na cele publiczne,
5. Odnawianie, eksponowanie lub konserwację lokalnych pomników historycznych, budynków będących zabytkami lub miejscami pamięci,
6. Kultywowanie tradycji społeczności lokalnej oraz tradycyjnych zawodów.

Jak wskazano w Rozporządzeniu Ministra Rolnictwa i Rozwoju Wsi w sprawie szczegółowych warunków i trybu przyznawania pomocy finansowej w ramach działania „Odnowa i rozwój wsi” objętego Programem Rozwoju Obszarów Wiejskich na lata 2007 - 2013, do składanego wniosku dołącza się wymagane w nim dokumenty, w tym:

- Plan Odnowy Miejscowości, zawierający w szczególności:²
 - Charakterystykę miejscowości, w której będzie realizowana operacja,
 - Inwentaryzację zasobów służących odnowie miejscowości,
 - Ocenę mocnych i słabych stron miejscowości, w której będzie realizowana operacja,
 - Opis planowanych zadań inwestycyjnych i przedsięwzięć aktywizujących społeczność lokalną w okresie co najmniej 7 lat od dnia przyjęcia planu odnowy miejscowości, w

¹ Program Rozwoju Obszarów Wiejskich na lata 2007-2013, Ministerstwo Rolnictwa i Rozwoju Wsi, lipiec 2007, str. 290-291, op.cit.

² Rozporządzenie Ministra Rolnictwa i Rozwoju Wsi z dnia 14 lutego 2008, www.minrol.gov.pl (Dz. U. Nr 38, poz. 220)

kolejności wynikającej z przyjętych priorytetów rozwoju miejscowości, z podaniem szacunkowych kosztów ich realizacji,

– Opis planowanych zadań ze wskazaniem ich wpływu na rozwój miejscowości z uwzględnieniem zgodności z charakterem i krajobrazem kulturowym miejscowości,

- Uchwałą:
 - Zebrania wiejskiego w sprawie przyjęcia planu odnowy miejscowości podjętą dla każdej miejscowości w której będzie realizowana operacja,
 - Rady gminy w sprawie zatwierdzenia Planu Odnowy Miejscowości.

Ponadto jak wskazano w cytowanym powyżej rozporządzeniu pomoc jest przyznawana w formie refundacji części związanych z realizacją operacji, kosztów:

1. budowy, przebudowy, remontu lub wyposażenia budynków pełniących funkcje rekreacyjne, sportowe i społeczno – kulturalne, w tym świetlic i domów kultury, z wyłączeniem szkół, przedszkoli i żłobków;
2. budowy, przebudowy, remontu lub wyposażenia obiektów małej architektury;
3. budowy, przebudowy lub remontu obiektów sportowych, ścieżek rowerowych, szlaków pieszych, placów zabaw, miejsc rekreacji, przeznaczonych do użytku publicznego;
4. zakupu towarów służących przedsięwzięciom związanym z kultywowaniem tradycji społeczności lokalnych lub tradycyjnych zawodów;
5. związanych z kształtowaniem obszarów o szczególnym znaczeniu dla zaspokojenia potrzeb mieszkańców, sprzyjających nawiązywaniu kontaktów społecznych, ze względu na ich położenie oraz cechy funkcjonalno – przestrzenne, w szczególności poprzez odnawianie lub budowę placów parkingowych, chodników lub oświetlenia ulicznego;
6. urządzenia i porządkowania terenów zielonych, parków lub innych miejsc wypoczynku;
7. budowy, przebudowy lub infrastruktury turystycznej;
8. zagospodarowania zbiorników i cieków wodnych w celu wykorzystania ich do rekreacji lub w celu poprawy estetyki miejscowości;
9. rewitalizacji budynków wpisanych do rejestru zabytków lub objętych wojewódzką ewidencją zabytków, użytkowanych na cele publiczne oraz obiektów małej architektury, odnawiania lub konserwacji lokalnych pomników historycznych i miejsc pamięci;
10. zakupu i odnawiania obiektów charakterystycznych dla danego regionu lub tradycji budownictwa wiejskiego i ich adaptacji na cele publiczne;
11. budowy, przebudowy, remontu lub wyposażenia obiektów budowlanych przeznaczonych na cele promocji lokalnych produktów i usług, w tym pawilonów, punktów wystawowych, sal ekspozycyjnych lub witryn;
12. odnawiania elewacji zewnętrznych i dachów w budynkach architektury sakralnej wpisanych do rejestru zabytków lub objętych wojewódzką ewidencją zabytków i cmentarzy wpisanych do rejestru zabytków;
13. wyburzenia i rozbiórki zdewastowanych obiektów budowlanych w celu uporządkowania terenu w miejscowości, jeżeli niemożliwe jest ich odnowienie i dalsze użytkowanie – w zakresie koniecznym do realizacji operacji wymienionych w pkt 1 – 12;
14. zakupu materiału siewnego lub nasadzeniowego roślin wieloletnich;
15. zakupu sprzętu, materiałów i usług, służących realizacji operacji;
16. ogólnych, które są bezpośrednio związane z przygotowaniem i realizacją operacji.

Niniejszy Plan Odnowy Miejscowości spełnia wymagania, stawiane przez wskazany projekt rozporządzenia. W ramach Planu opisane są zasoby miejscowości, wypracowana na forum zebrań wiejskich wizja rozwoju miejscowości oraz zestaw celów strategicznych wraz z proponowanymi projektami do realizacji. W ramach zestawu projektów strategicznych są także te, dla realizacji których Gmina będzie starać się o dofinansowanie z PROW. Niniejszy Plan

wskazuje także zgodność proponowanych działań ze Strategią Rozwoju Gminy. Ponieważ dane statystyczne są często ewidencjonowane dla sołectwa, jako jednostki pomocniczej Gminy Trzcinica, w charakterystyce zasobów miejscowości można znaleźć odniesienia dla całego sołectwa, którego zasadniczą i dominującą częścią jest opisywana miejscowość.

Plan Odnowy Miejscowości Wodziczna został opracowany przez zespół konsultantów Stowarzyszenia „Partnerzy dla Samorządu” w składzie:

- Maciej Pietrzykowski
- Radosław Szarleja.

Istotny udział w opracowaniu dokumentu mieli mieszkańcy sołectwa, którzy partycypowali w ustalaniu strategicznych celów rozwoju miejscowości oraz w specyfikacji projektów do zrealizowania.

1. OBSZAR I CZAS REALIZACJI PLANU ODNOWY MIEJSCOWOŚCI WODZICZNA

Plan Odnowy Miejscowości opracowany został dla miejscowości Wodziczna, wchodzącej w skład sołectwa Wodziczna, administracyjnie należącego do Gminy Trzcinica w powiecie kępińskim, w województwie wielkopolskim.

Wodziczna jest miejscowością wiejską, wchodzącą w skład sołectwa Wodziczna, zamieszkałego przez 607 osób (stan na koniec 2007 roku). Wobec tego konsultacje społeczne dotyczące zadań ujętych w Planie Odnowy odbywały się poprzez zebrania wiejskie, a ważną rolę koordynacyjną i decyzyjną odgrywała Rada Sołecka. Spotkania odbywały się w następujących dniach:

- Listopad 2007 roku – Koło Gospodyń Wiejskich,
- Listopad 2007 roku – Rada Sołecka oraz Ochotnicza Straż Pożarna,
- 3 grudnia 2007 roku – zebranie wiejskie mieszkańców miejscowości.

W spotkaniu z konsultantem, w dniu 19 grudnia 2007 roku, udział wzięli przedstawiciele miejscowości, którzy przedstawili, wypracowane wcześniej na zebraniach wiejskich, oczekiwania mieszkańców w zakresie działań, które mają być podjęte na obszarze Wodzicznej w najbliższych latach. W spotkaniu z konsultantem Stowarzyszenia „Partnerzy dla Samorządów” udział wzięli:

- Henczyca Bożena – Rada Sołecka, Fundacja Wrota Wielkopolski,
- Kawula Leszek – Rada Sołecka,
- Parzonka Krzysztof – Radny, Rada Sołecka,
- Polowy Tadeusz – Rada Sołecka, Izba Rolnicza.

Wykorzystano także materiał w formie ankiet i kwestionariuszy wypracowany przez radnego, a także podmioty wymienione wyżej.

Plan przygotowano w związku z ubieganiem się Gminy o środki Europejskiego Funduszu Rolnego na rzecz Rozwoju Obszarów Wiejskich na lata 2007-2013. Opracowany dokument jest wymagany przy składaniu wniosków w ramach Programu Rozwoju Obszarów Wiejskich na lata 2007-2013, Działanie: Odnowa i rozwój wsi.

2. ANALIZA ZASOBÓW MIEJSCOWOŚCI WODZICZNA

2.1 Położenie

Miejscowość Wodziczna leży w południowo-wschodniej części Gminy Trzcinica, graniczy od południowego wschodu z Gminą Wołczyn i z Gminą Buczyna w województwie opolskim. W skład sołectwa wchodzi: wieś Wodziczna, kolonie: Ignacówka Druga, Ignacówka Trzecia, osada Teklin, przysiółek Dzierżążnik. Położenie Gminy Trzcinica w powiecie kępińskim przedstawia Rysunek 2.1.

Rysunek 2.1. Położenie Gminy Trzcinica



Źródło: Dane Urzędu Gminy w Trzcinie

Odległość Wodzicznej do większych ośrodków miejskich wynosi:

- Kępno – 18 km,
- Kalisz – 81 km,
- Wrocław – 83 km.

Miejscowość jest oddalona o 3 km od Urzędu Gminy.

2.2 Środowisko przyrodnicze

2.2.1 Rzeźba terenu³

Cały obszar Gminy należy zaliczyć pod względem morfologicznym do terenów mało urozmaiconych. Ukształtowanie terenu, rzeźba, gleby, wody oraz krajobraz Gminy są pochodzenia polodowcowego i tworzą krajobraz młodoglacjalny. Teren ten znajduje się na obszarze dawnego zlodowacenia środkowopolskiego. Dość często pojawiają się niewysokie wzniesienia plejstocenijskie poprzecinane niewielkimi pradolinami cieków wodnych. Wysokości

³ Na podstawie Planu Rozwoju Lokalnego Gminy Trzcinica na lata 2007-2013

bezwzględne obszaru Gminy wahają się w granicach 169,0 m n.p.m (dolina Pomianki – wschodnia część Gminy) do 234 m n.p.m. (pagórki w obrębie miejscowości Laski). Spadki terenu są zróżnicowane od 2-3% na wysoczyźnie do 12-15% na zboczach dolin i w obrębie pagórków. Mniejsze doliny boczne rozcinają wysoczyznę na głębokość 1,0–4,0 m i mają zróżnicowaną szerokość – od kilkudziesięciu do około 500 m. Większość z nich ma charakter nieckowaty, np. dolina Pomianki. Ukształtowanie terenu Gminy nie stwarza problemów w zagospodarowywaniu obszaru, a rzeźba terenu sprzyja rozwojowi rolnictwa oraz osadnictwa.

2.2.2 **Klimat**⁴

Zgodnie z podziałem Polski na mezoregiony fizyczno geograficzne wg Kondrackiego obszar całej Gminy należy do prowincji Nizy Środkowoeuropejskiego, podprowincji Niziny Środkowopolskie. Obejmuje makroregion Nizina Południowowielkopolska, która położona jest pomiędzy pojezierzami Leszczyńskim i Wielkopolskim od północy, a Obniżeniem Milicko – Głogowskim i Wyżyną Małopolską od południa, w dorzeczu Warty (i częściowo środkowej Odry). W obrębie tego makroregionu wyróżniono 13 mezoregionów. Gmina Trzcinica znajduje się w obrębie mezoregionu Wysoczyzna Wieruszowska, na Wzniesieniach Trzcieńsko - Mikorzyńskich. Wysoczyzna Wieruszowska – zdenudowana równina morenowa, położona pomiędzy Wzgórzami Ostrzeszowskimi (północny – zachód), a Wyżyną Wieluńską (południowy – wschód). Powierzchnia mezoregionu wynosi 1.171 km². Wysoczyzna leży w dorzeczu Prosny, która przepływa w kierunku północnym przez jej środek. W ukształtowaniu powierzchni zarysowują się kępy wysoczyznowe, między innymi Opatowska, Siemianicka, Wójcińska, rozdzielone obniżeniami, np. nad Samicą i nad Pomianką.

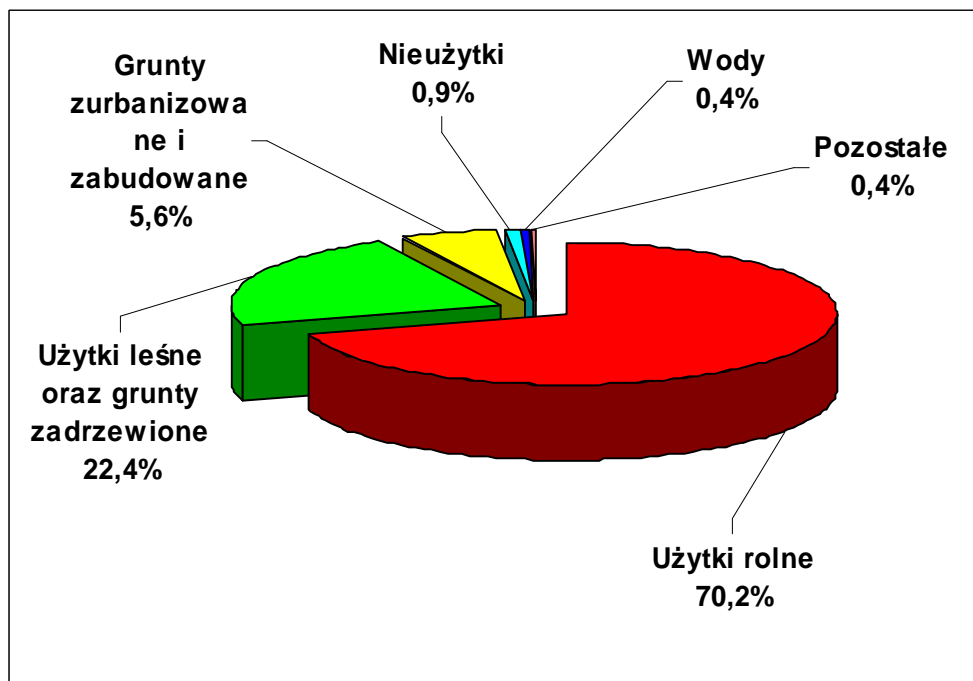
2.2.3 **Grunty i gleby**

W strukturze użytkowania gruntów w Gminie Trzcinica dominują użytki rolne. Lasy zajmują 22,4% ogólnej powierzchni. Odpowiednie dane przedstawia Wykres 2.1.

⁴

Na podstawie Planu Rozwoju Lokalnego Gminy Trzcinica na lata 2007-2013

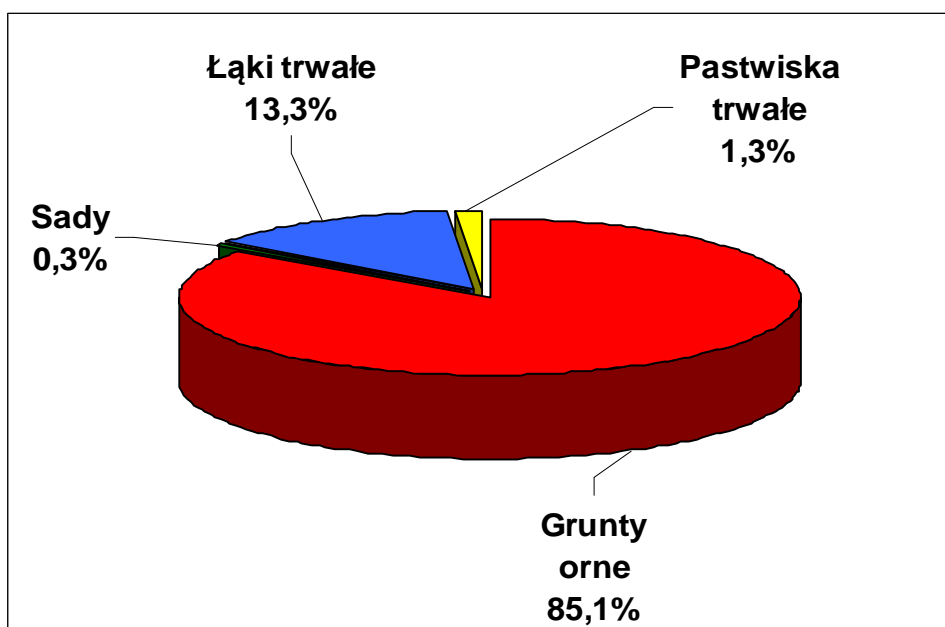
Wykres 2.1. Wykorzystanie gruntów w Gminie Trzcinica



Źródło: Dane Urzędu Gminy w Trzcinicy

Zdecydowana większość użytków rolnych w Gminie wykorzystywana jest jako grunty orne (85,1%). Dość duży udział mają w strukturze łąki trwałe (13,3%), obejmujące gleby gorszej jakości.

Wykres 2.2. Struktura użytkowania użytków rolnych w Gminie Trzcinica

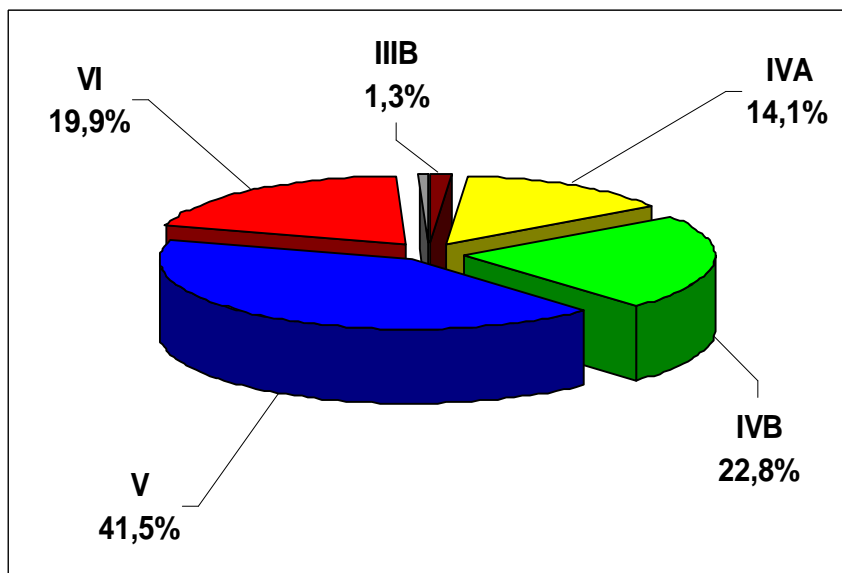


Źródło: Dane Urzędu Gminy w Trzcinicy

Struktura użytkowania gruntów w sołectwie Wodziczna nie odbiega znacznie od struktury gminnej, w Wodzicznej 86% użytków wykorzystywanych jest jako grunty orne i sady.

Wodziczna posiada mało korzystne warunki gospodarowania. Gleby najmniej żyzne V i VI klasy zajmują ponad 61% ogólnej powierzchni. Wykres 2.3. przedstawia strukturę gleb w sołectwie.

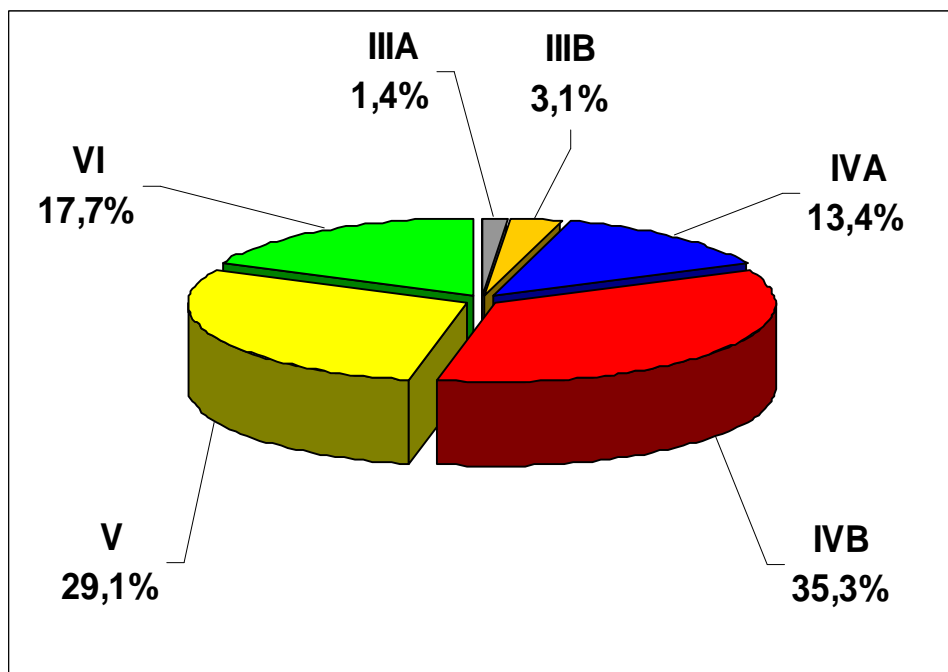
Wykres 2.3. Jakość gleb w sołectwie Wodziczna



Źródło: Dane Urzędu Gminy w Trzcينicy

Struktura gleb w Wodzicznej jest gorsza od średniej dla Gminy, w sołectwie więcej jest gleb klasy V i VI. Wykres 2.4. przedstawia strukturę gruntów dla całej Gminy.

Wykres 2.4. Jakość gleb w Gminie Trzcينica



Źródło: Dane Urzędu Gminy w Trzcينicy

Słaba jakość gleb w sołectwie nie predestynuje go do intensywnej produkcji rolniczej.

2.2.4 Wody

Pod względem występowania wód powierzchniowych, powiat kępiński, do którego należy Gmina Trzcinica, zaliczany jest do obszarów o niskiej zasobności. Spowodowane jest to przede wszystkim niskimi sumami opadów atmosferycznych. Średni odpływ powierzchniowy nie odbiega od średniej w województwie, która wynosi 3,74 l/s/km².

Sieć wód powierzchniowych na terenie Gminy jest bardzo uboga i ogranicza się właściwie do rzeki Pomianki i jej jednego bezimiennego dopływu. Łączna długość cieków podstawowych wynosi 10,55 km, natomiast długość rowów szczegółowych wynosi 71,20 km. Dna dolin są na ogół okresowo podmokłe, w obrębie których występują liczne rowy melioracyjne (część środkowo-wschodnia Gminy). Ich zadaniem jest odprowadzenie nadmiaru wód z terenów podmokłych.

Wody powierzchniowe, występujące na terenie Gminy, leżą w Regionie Wodnym Warty, w dorzeczu rzeki Proсны. Największym ciekim i osią hydrograficzną Gminy jest rzeka Pomianka, z licznymi ciekami, kanałami i rowami melioracyjnymi. Jedna z odnóg Pomianki przepływa przez uroczysko Laski, druga opływa od zachodu uroczysko Siemianice i przy uroczysku Szpot wpada do Proсны.

Wody stojące na terenie Gminy zajmują bardzo niewielkie powierzchnie. Do charakterystycznych elementów sieci wodnej Gminy należą przede wszystkim mniejsze zbiorniki wodne, zaliczane do obiektów małej retencji wodnej. Są to stawy, śródpolne oczka wodne zlokalizowane w dolinach rzecznych oraz wyrobiska poeksploatacyjne wypełnione wodą. W większości to zbiorniki o regularnych kształtach, najczęściej płytkie i zarastające. Pełnią one nie tylko znaczącą funkcję biocenotyczną, ale stanowią także cenny element urozmaicenia krajobrazu rolniczego

2.2.5 Świat roślinny i zwierzęcy

Lasy i grunty leśne zajmują obecnie około 22% powierzchni Gminy, czyli 1.685 ha. Na obszarze Gminy, w obrębie zwartych lasów, spotyka się stosunkowo dużo okazałych, pojedynczych drzew, które ze względu na wiek, wymiary i pokrój zasługują na objęcie ochroną prawną. Lasy znajdują się w kompleksie promocyjnym „Lasy Rychtałskie”. Lasy z różnym udziałem reprezentowane są przez dziewięć typów siedliskowych lasu. Do wiodących typów należą: las mieszany świeży i bór mieszany świeży, w następnej kolejności bór świeży i las świeży. Nieznaczny procent zajmują: ols jesionowy, bór mieszany wilgotny i las wilgotny. Na ukształtowanie reprezentowanych typów siedliskowych lasu miały wpływ wszystkie czynniki środowiska. Za najważniejszy można uznać czynnik gleby, a także zasięg naturalnego występowania głównych lasotwórczych gatunków drzew: sosny, świerka, jodły, buka, dębu, jesionu i olszy.

Według obserwacji Leśnego Zakładu Doświadczalnego w Siemianicach, na terenie Leśnictwa Laski występuje wiele dziko rosnących gatunków roślin, objętych ochroną ścisłą i częściową. Na obszarze Gminy wśród roślin zielnych, podlegających ochronie ścisłej, występuje najczęściej: skrzyp olbrzymi, orlik pospolity, sasanki (wiele gatunków), miłek wiosenny, śnieżyczka przebiśnieg. Krzewy i krzewinki, podlegające ochronie ścisłej, reprezentowane są przez: wawrzynek wilcze łyko, wiciokrzew pomorski, bluszcz pospolity, kłokoczka południowa. Wśród grzybów objętych ochroną ścisłą występują: szmaciak gałęzisty, sromotnik bezwstydnny. Dziko występujące rośliny lecznicze i przemysłowe objęte ochroną częściową, występujące na terenie Gminy to: wśród krzewów i krzewinek - bagno zwyczajne, a wśród

roślin zielnych; paprotka zwyczajna, kopytnik pospolity, pierwiosnka lekarska, marzanka wonna, konwalia majowa, turzyca piaskowa. W lasach obrębu Rychtal, gdzie wykształcił się siedliskowy typ lasu mieszanego świeżego, występują ponadto takie gatunki roślin jak; dąbrówka rozłogowa, perlówka zwisła i jednokwiatowa, sałatnik leśny, prosowica rozpięchła i zawilec gajowy. Na terenach dolin rzecznych, gdzie często zalega woda, wykształciła się roślinność typowa dla podmokłych łąk: trawy, chwasty i turzyce.

Na terenie Gminy Trzcínica istnieją dobre warunki do bytowania zwierząt. Gmina położona jest wśród zwartych kompleksów leśnych, co umożliwia swobodne przemieszczanie się zwierzęcy. Znaczną powierzchnię Gminy zajmują łąki zlokalizowane głównie w szerokiej dolinie rzeki Pomianki, tworząc doskonale warunki życia dla ptactwa, owadów i drobnych płazów. Zwierzostan Gminy jest typowy dla nizinnych obszarów Polski. W lasach dość liczna jest zwierzyna drobna: lisy, zające oraz zwierzyna gruba; jelenie, daniiele, sarny i dziki. Na polach spotyka się kuropatwy i w mniejszej ilości bażanty. Według danych Leśnego Zakładu Doświadczalnego Siemianice, w ciągu ostatnich 10 lat stan zwierzyny kształtował się na zbliżonym poziomie. Wyjątek stanowią sarny, których liczebność zmalała na skutek redukcji ze względu na rozmiar szkód w uprawach polowych i młodnikach wyrządzanych przez ten gatunek. W miesiącach zimowych nadleśnictwa prowadzą dokarmianie zwierząt; w Gminie rozmieszczone są paśniki dla zwierzyny grubej oraz woliery dla bażantów i kuropatw. Obserwacje Leśnego Zakładu Doświadczalnego Siemianice pozwoliły stworzyć listę gatunków zwierząt, podlegających ochronie, występujących na terenie Leśnictwa Laski. Występuje tu wiele gatunków zwierząt, podlegających ochronie. Do najczęściej spotykanych należą: wśród ptaków: bocian biały, kukułka i dzięcioł, wśród ssaków: jeże, krety, nietoperze, wiewiórki i rzadziej gronostaje.

W miejscowościach Laski, Smardze, Pomiany i Kuźnica Trzcínska znajdują się gniazda bociana białego. Bociany żerują na podmokłych łąkach wzdłuż doliny Pomianki i jej dopływów. Ponadto na terenie Leśnictwa Wodziczna, w obrębie gminy Trzcínica, widziano wśród ptaków: orlika krzywego i bociana czarnego a wśród ssaków wydrę, jednak nie ma pewności, co do ich występowania.

2.2.6 **Obszary chronionego krajobrazu**

Na obszarze miejscowości brak jest obszarów chronionego krajobrazu.

2.2.7 **Surowce mineralne**

Teren Gminy jest generalnie ubogi w surowce mineralne, na obszarze miejscowości Wodziczna nie udokumentowano żadnych złóż, opłacalnych w wydobywaniu.

2.3 **Środowisko kulturowe, zabytki**

Do obiektów zabytkowych oraz atrakcyjnych przyrodniczo na terenie miejscowości Wodziczna należą:

1. Kościół pod wezwaniem „Matki Boskiej Nieustającej Pomocy”; wybudowany w 1894 roku ze składek mieszkańców wsi i innych darczyńców; świątynia została wybudowana z cegły w stylu neogotyckim; znajduje się tam kopia cudownego obrazu Matki Boskiej Nieustającej Pomocy, poświęcona przez Ojca Św. Leona XIII,
2. Dworek w Teklinie z 1870 roku, wyremontowany w 1984,
3. Budynek poszkolny wybudowany w 1889 roku jako szkoła dwuklasowa; w 1907 roku dobudowano zachodnią część z klasą i mieszkaniem dla nauczyciela;

4. Budynek szkoły poewangelickiej, w którym mieściła się sala lekcyjna z mieszkaniem dla nauczyciela; później budynek został przekwalifikowany na przedszkole samorządowe; obecnie w rękach prywatnych.

2.4 Dziedzictwo historyczne

Początki założenia wsi datuje się na 1400 rok. Ziemie te należały do Stogniewów i Trzcieńskich do 1812 roku. Folwark w Wodzicznej ok. 1560 roku pobrał Jan Trzczeński w miejscu obecnej osady Dzierżążnik. W 1812 roku właścicielem został baron Knobelsdorf. Był to okres zastoju gospodarczego i spustoszenia powstałego po przemarszu wojsk francuskich i rosyjskich. Z powodu kłopotów finansowych po roku część folwarku została odsprzedana Żydowi Somelowi, który z kolei w roku 1855 sprzedał go właścicielowi Pomorza Paczyńskiemu von Her Reinesdorf. Pierwotnie wieś Wodziczna należała do dóbr Dzierżążnik. W roku 1835 odseparowano ją od dworu i przeszła na własność włościan zaciężnych. Folwark Dzierżążnik został w 1913 roku sprzedany na upełnrolnienie gospodarstw w Wodzicznej.

2.5 Gospodarka, rolnictwo

2.5.1 Bezrobocie

Nie udało się pozyskać danych, opisujących strukturę bezrobocia dla miejscowości Wodziczna. Można jednak założyć, że struktura ta nie odbiega od ogólnej struktury dla Gminy. Poniżej znajduje się kilka tabel, które charakteryzują stan bezrobocia w Gminie. Tabela 2.1. przedstawia liczbę osób pozostających bez pracy w gminach powiatu kępińskiego.

Tabela 2.1. Liczba osób bezrobotnych w powiecie kępińskim

Gmina	Liczba bezrobotnych ogółem	Kobiety	Młodzież do 25 roku życia	Długotrwale bezrobotni	Bez prawa do zasiłku
Kępno (miasto i gmina)	407	302	93	194	341
Baranów	63	50	28	19	52
Bralin	80	57	26	32	68
Łęka Opatowska	56	44	24	21	48
Perzów	40	33	8	10	25
Rychtal	92	67	27	52	85
Trzcinica	64	51	24	33	60
Ogółem Powiat	802	604	230	361	679

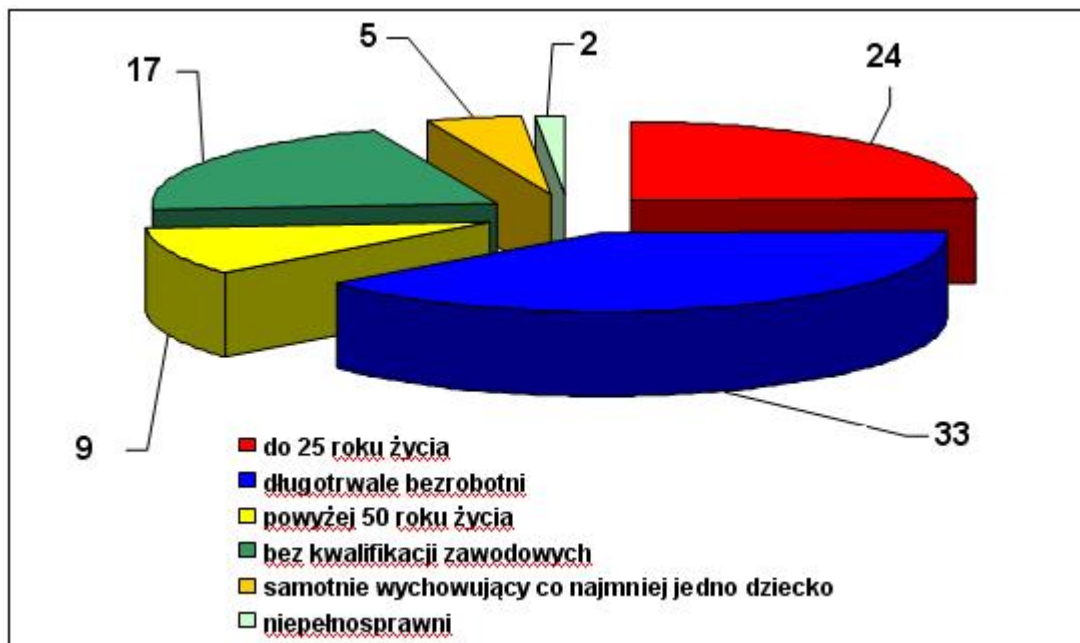
Źródło: Dane Powiatowego Urzędu Pracy w Kępnie, stan na 31.12.2007

Na uwagę zasługuje, że powiat kępiński charakteryzuje się jedną z niższych stóp bezrobocia w kraju – bez pracy pozostaje tutaj zaledwie 3,3% osób aktywnych zawodowo (dane na koniec listopada 2007), podczas gdy średnia dla województwa to 7,9%, a dla kraju 11,3%.

Spośród ogółu bezrobotnych najliczniejszą grupę stanowią osoby długotrwale bezrobotne i młode do 25 roku życia. Około 90% to osoby bez prawa do zasiłku. Jest to zjawisko bardzo niepokojące. Liczbę osób pozostających bez pracy z podziałem na grupy przedstawia Wykres

2.5. W Gminie Trzcинica 67 osób pozostawało bez pracy, z czego 3 poszukiwały pracy. W grupie osób bez pracy 80% to kobiety, co jest wskaźnikiem niewiele wyższym niż dla powiatu (74%). Blisko 37% osób pozostających bez pracy to osoby młode, do 25 roku życia, niewiele ponad połowa to osoby trwale bezrobotne. 9 osób z populacji bezrobotnych, to osoby powyżej 50 roku życia, 17 nie posiadało żadnych kwalifikacji, 2 niepełnosprawnych. Zaledwie 5 osób posiadało prawo do zasiłku.

Wykres 2.5. Liczba osób bezrobotnych z podziałem na grupy w Gminie Trzcинica



Źródło: Dane Powiatowego Urzędu Pracy w Kępnie, stan na 31.12.2007

Kolejna tabela przedstawia strukturę osób zaktywizowanych w ramach aktywnych form przeciwdziałania bezrobociu w okresie I-XII 2007.

Tabela 2.2. Struktura zaktywizowanych bezrobotnych

Wyszczególnienie	Powiat	Gmina Trzcинica	Udział % Gminy do Powiatu
Prace interwencyjne	57	5	8,8%
Roboty publiczne	86	5	5,8%
Podjęcie działalności gospodarczej	73	4	5,5%
Podjęcie pracy w ramach refundacji kosztów zatrudnienia bezpośredniego	138	13	9,4%
Szkolenia	212	13	6,1%
Staż pracy	246	24	9,8%
Rozpoczęcie przygotowania zawodowego w miejscu pracy	11	0	0%

Podjęcie pracy w ramach środków PFRON	0	0	0%
Prace społecznie użyteczne	24	7	29,2%
Ogółem	847	71	8,4%

Źródło: Dane Powiatowego Urzędu Pracy w Kępnie, stan na 31.12.2007

Udział osób bezrobotnych w Gminie Trzcinica w populacji osób bez pracy w całym powiecie wynosi 7,98%. W inicjatywach prowadzonych przez Powiatowy Urząd Pracy w okresie I-XII 2007 roku wzięło udział 71 osób, które stanowiły 8,4% ogółu osób bezrobotnych na terenie powiatu.

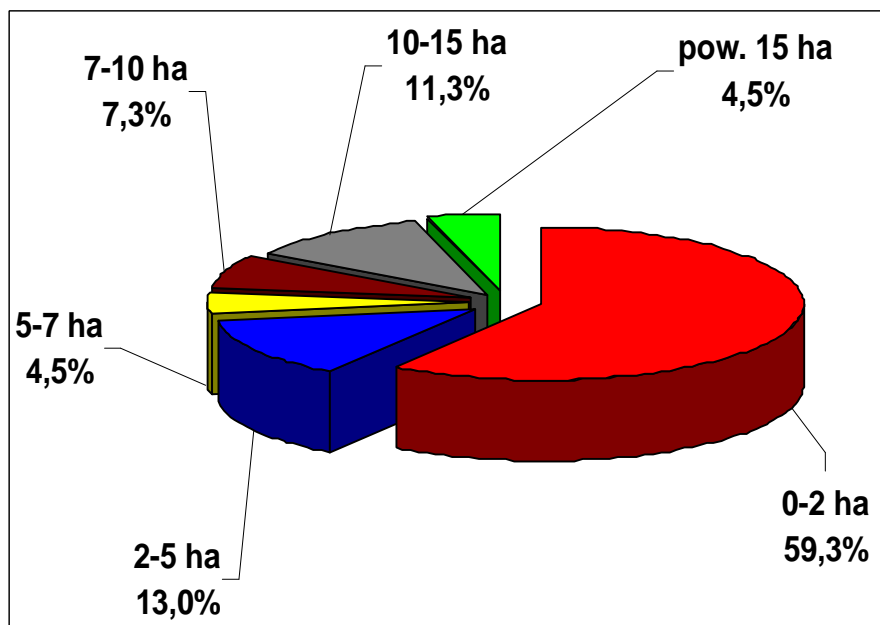
2.5.2 Rolnictwo

Gmina Trzcinica jest Gminą o charakterze typowo rolniczym. Podstawowym kierunkiem produkcji rolniczej jest tutaj uprawa zbóż oraz hodowla trzody chlewnej. W przypadku upraw zbożowych dominuje uprawa żyta, pszenżyta, owsa i pszenicy, w mniejszym stopniu jęczmienia. Natomiast wśród roślin przemysłowych zdecydowanie przeważa uprawa ziemniaków, rzadziej buraków cukrowych i rzepaku. Ponadto, na obszarze Gminy prowadzona jest działalność z zakresu produkcji zwierzęcej, choć w ostatnich latach zauważa się zmniejszenie ilości pogłównia bydła oraz trzody chlewnej.

Dominacja rolnictwa sprawia, że dochody z produkcji rolnej stanowią w wielu przypadkach podstawowe źródło utrzymania mieszkańców Gminy i miejscowości. Pogłębiające się w ostatnich latach problemy wsi, w tym: brak gwarancji zbytu produktów i surowców, zapoczątkowały szereg niekorzystnych zjawisk na wsi, także w Wodzicznej. Doprowadziło to przede wszystkim do ubożenia rolników i reorientacji gospodarstw z towarowych na samozaopatrzeniowe.

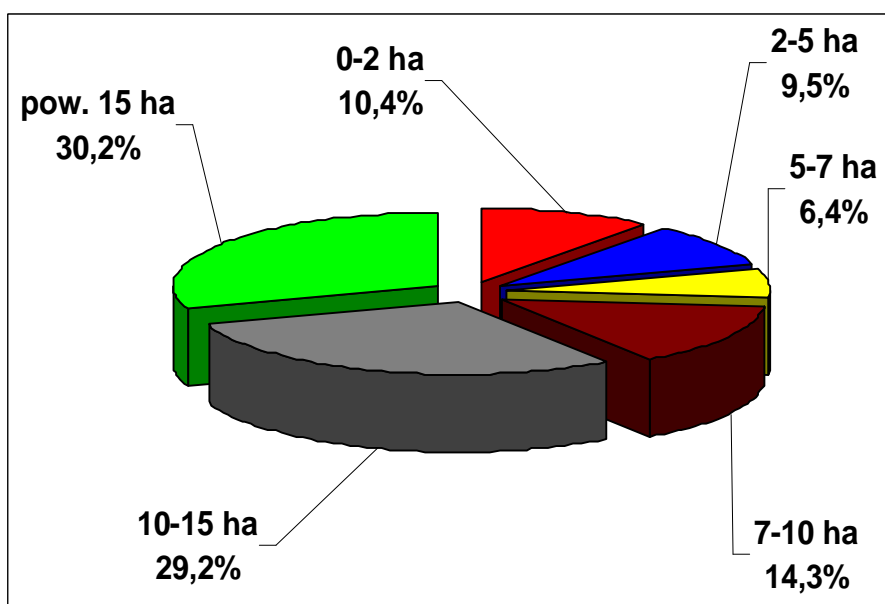
W 2007 roku zewidencjonowano na terenie sołectwa Wodziczna 175 gospodarstw rolnych, które gospodarowały na areale 785,03 ha gruntów. Strukturę gospodarstw według wielkości oraz według zajmowanego areалу przedstawiają Wykresy 2.6. i 2.7.

Wykres 2.6. Liczba gospodarstw według wielkości w sołectwie Wodziczna



Źródło: Dane Urzędu Gminy w Trzcinicy

Wykres 2.7. Liczba gospodarstw według zajmowanego areалу w sołectwie Wodziczna



Źródło: Dane Urzędu Gminy w Trzcinicy

Z wykresów wynika, że gospodarstwa rolnicze są niezwykle silnie rozdrobnione – blisko $\frac{3}{4}$ z nich nie ma więcej niż 5 ha. Gospodarstw dużych, powyżej 15 ha jest niecałe 5%, ale gospodarują na ponad $\frac{1}{4}$ areалу. Silnie rozdrobnienie i słaba jakość gleb nie predestynują obszaru do osiągnięcia wysokich dochodów.

2.5.3 Przedsiębiorstwa

Na terenie Wodzicznej nie ma zakładów przemysłowych. Niska opłacalność produkcji rolniczej sprawia, że mieszkańcy szukają pracy poza rolnictwem. W Gminie Trzcinica i w innych okolicznych gminach jest wiele zakładów produkcyjnych i rzemieślniczych, w szczególności branży stolarskiej i meblarskiej.

2.6 Infrastruktura techniczna⁵

2.6.1 Wodociągi i zaopatrzenie w wodę

Gmina Trzcinica jest zaopatrywana w wodę za pomocą czterech komunalnych systemów wodociągowych – ujęcia, uzdatniania i rozprowadzania wody. Udokumentowane zasoby wód podziemnych na terenie Gminy w kategorii „B” są eksploatowane z poziomu czwartorzędowego. Dla wszystkich ujęć zostały ustanowione strefy ochrony pośredniej i bezpośredniej. Gmina Trzcinica posiada cztery stacje ujęć wody, znajdujące się w miejscowościach: Laski, Teklin, Trzcinica i Piotrówka. We wszystkich czterech stacjach źródłem wody dla wodociągu są studnie głębinowe, w których głębokość ujęć wynosi od 53 m w Laskach do 76 m w Piotrówce. Zasoby wód podziemnych na terenie Gminy są wystarczające do pokrycia potrzeb mieszkańców. Gospodarką komunalną w Gminie zajmuje się, Referat Gospodarki Komunalnej, Mieszkaniowej, Nieruchomości, Rolnictwa, BHP, Ochrony Środowiska o Planowania Przestrzennego. Ujęcia wody posiadają obecnie wydajność w pełni zaspokajającą zaopatrzenie mieszkańców na wodę pitną.

Długość sieci wodociągowej na terenie sołectwa Wodziczna wynosiła na koniec 2007 roku 15,5 km, ilość przyłączy 136. Planowane są działania zmierzające do poprawy jakości wody w miejscowości Wodziczna.

2.6.2 Kanalizacja i gospodarka ściekowa

Miejscowość Wodziczna nie posiada obecnie sieci kanalizacji sanitarnej, gospodarstwa odprowadzają ścieki do bezodpływowych zbiorników, następnie wozami asenizacyjnymi do oczyszczalni ścieków w Laskach. Na terenie Gminy funkcjonuje firma Usługi Transportowe z Mroczenia obsługująca zbiorniki bezodpływowe. Problemem, związanym z wykorzystywaniem zbiorników bezodpływowych, jest nieszczelność większości z nich lub brak zbiorników w części gospodarstw. Z kolei brak urządzeń oczyszczających i gromadzących ścieki powoduje, że są one często bezpośrednio odprowadzane do rowów melioracyjnych, co zanieczyszcza okoliczne ciek wodne.

2.6.3 Gospodarka odpadami stałymi

Na terenie Gminy nie funkcjonuje legalne wysypisko odpadów. Nielegalne składowisko odpadów komunalnych eksploatowane było do 1998 roku na działkach nr 264/1 i 257/7 w miejscowości Trzcinica. Wywozem odpadów komunalnych z terenu gminy zajmuje się firma ALBA MPGK Spółka z o.o. z Dąbrowy Górniczej. Ponadto koncesję na wywóz odpadów posiada Zakład Wielobranżowy „GIERAS” z Jaśkowic. Na terenie Gminy gospodarka odpadami organizowana i nadzorowana jest przez Referat Gospodarki Komunalnej, Mieszkaniowej, Nieruchomości, Rolnictwa, BHP, Ochrony Środowiska o Planowania Przestrzennego w Urzędzie Gminy. Na terenie Gminy nie funkcjonuje żaden podmiot, zajmujący się unieszkodliwianiem odpadów.

⁵ Na podstawie Planu Rozwoju Lokalnego Gminy Trzcinica na lata 2007-2013

2.6.4 Gazyfikacja – zaopatrzenie w gaz

Gmina Trzcinica nie posiada sieci gazowej, doprowadzającej gaz do odbiorców. Większość mieszkańców korzysta do celów kuchennych z gazu propan-butan, dowożonego w butlach przez firmę Gazpol. Przez teren Gminy przebiegają dwie nitki gazociągu wysokiego ciśnienia GZ 50 relacji Odolanów - Tworóg, z których możliwe jest pozyskanie gazu. Podjęto działania w celu rozpoznania potrzeb i oczekiwań mieszkańców w zakresie zapotrzebowania na gaz oraz nawiązano kontakt z Wielkopolskim Operatorem Systemu Dystrybucyjnego Sp. z o.o. Oddziałem Zakładu Gazowniczego Kalisz – Działem Rozwoju i Inwestycji (IX 2007) w celu skoordynowania dalszych działań.

2.6.5 Energetyka – zaopatrzenie w energię elektryczną

System elektroenergetyczny Gminy Trzcinica oparty jest na linii średniego napięcia o mocy 15 kV, z powiązaniem głównego punktu zasilania GZP 110/20 Kępno. Obsługa użytkowników realizowana jest poprzez linie niskiego napięcia, podłączone do trafostacji słupowych i murowanych. Eksploatatorem tych linii jest Energetyka Kaliska S.A. w Kaliszu, Rejon Energetyczny Kępno. Zaopatrzenie w energię elektryczną prowadzone jest liniami napowietrznymi lub kablowymi niskich napięć 0,4 kV. Wszystkie wyżej wymienione obiekty są źródłem pól elektromagnetycznych, ale jego natężenie nie stwarza zagrożenia dla zdrowia i życia ludzi. Przez teren Gminy nie przebiega linia wysokiego napięcia. Sieć energetyczna jest w dobrym stanie i nie wymaga modernizacji.

2.6.6 Telefonizacja

W latach 1997–1998 na terenie Gminy przeprowadzona została telefonizacja, która zabezpieczyła potrzeby mieszkańców w tym zakresie w prawie 100%. Przez teren Gminy przebiega kablowa linia światłowodowa w relacji Rychtal – Trzcinica – Łęka Opatowska – Baranów – Kępno. We wszystkich miejscowościach Gminy wybudowana została doziemna sieć kabli telefonicznych. Oddana została również do użytku nowa centrala cyfrowa typu RISLU/ 5 ES w miejscowości Trzcinica, do której podłączeni zostali wszyscy mieszkańcy Gminy, zgłaszający zapotrzebowanie.

2.6.7 Drogownictwo i komunikacja

Gmina Trzcinica jest dobrze dostępna komunikacyjnie. Na terenie sołectwa przebiegają drogi powiatowe: nr 5689 oraz droga nr 5692. Drogi gminne asfaltowe, to:

- Nr G873599 – Wodziczna-Teklin o długości 1.370m,
- Nr G870037 – Wodziczna – Ignacówka Pierwsza o długości 2.120 m,

Z dróg gminnych częściowo utwardzonych, wyróżnić można:

- Nr G873600 – Wodziczna – Ignacówka Druga o długości 1.620 m,
- Nr G873616 – Wodziczna – Kwasielina o długości 1.510 m,
- Nr G873602 i G873601 przez Ignacówkę Trzecią o długości 3.600m,
- Nr G873594 przez Dzierżążnik o długości 1.170 m,
- Nr G873612 w kierunku Pomian o długości 1.050 m.

Pozostałe to drogi gruntowe, dojazdowe do pól i o mniejszym znaczeniu lokalnym.

Komunikację publiczną realizują autobusy PKS Ostrów Wlkp., główna linia to Kępno-Kluczbork.

2.6.8 Sytuacja mieszkaniowa

Struktura osadnicza sołectwa jest stosunkowo zwarta, przeważa budownictwo jednorodzinne w liczbie około 140 budynków (Wodziczna – 104, Ignacówka Druga– 5, Ignacówka Trzecia – 26, Dzierżążnik – 6). Na terenie sołectwa, w miejscowości Teklin zlokalizowanych jest również 6 budynków wielorodzinnych oraz jeden komunalny wielorodzinny w Wodzicznej.

2.7 Infrastruktura społeczna⁶

2.7.1 Oświata i wychowanie

O jakości życia mieszkańców Gminy w znacznym stopniu decyduje dostępność do różnego rodzaju usług społecznych, m.in. z zakresu: oświaty, kultury, ochrony zdrowia.

Placówki oświaty, działające na terenie Gminy Trzcinica, funkcjonują w formie zespołów szkół. Należą do nich:

- Zespół Szkół w Laskach (przedszkole samorządowe, szkoła podstawowa oraz gimnazjum),
- Zespół Szkół w Trzcinicy (przedszkole samorządowe, szkoła podstawowa oraz gimnazjum).

Organem prowadzącym szkoły jest Gmina Trzcinica, a organem sprawującym nadzór pedagogiczny – Wielkopolski Kurator Oświaty w Poznaniu

Dzieci z miejscowości Wodziczna należą do obwodu ZS w Trzcinicy.

Szkoły, oprócz zajęć dydaktycznych oferują uczniom kółka zainteresowań, zajęcia rekreacyjno-sportowe, udział w klubach sportowych i organizacjach uczniowskich. Uczniowie chętnie biorą udział w konkursach i zawodach, gdzie zdobywają wiele nagród.

2.7.2 Kultura, sport, usługi dla ludności

Na terenie Gminy nie ma wyodrębnionego Ośrodka Kultury. Inicjatorami życia kulturalnego w Gminie Trzcinica są głównie szkoły, Gminna Biblioteka Publiczna, Ochotnicza Straż Pożarna oraz stowarzyszenia i organizacje, działające na terenie Gminy przy współudziale Urzędu Gminy. Na terenie Gminy działają dwa Ludowe Zespoły Sportowe - w Laskach i w Trzcinicy. Działalność tych zespołów polega na upowszechnianiu kultury fizycznej i sportu poprzez prowadzenie zajęć sportowych i udział w zawodach sportowych w piłce nożnej i piłce siatkowej. Organizują również festyny oraz turnieje dla młodzieży i mieszkańców Gminy.

Stowarzyszenie - Towarzystwo Przyjaciół Lasek „LUKUS” zajmuje się działalnością kulturalną i historyczną w Gminie. Organizuje różne konkursy, wystawy historyczne i plenery malarskie. W lipcu 2007 roku odbyła się wycieczka śladami historii po Gminie Trzcinica. Dwa koła Związku Emerytów i Rencistów w Laskach i w Trzcinicy organizują dla swoich członków i mieszkańców Gminy spotkania z okazji Dnia Babci i Dziadka, Dnia Matki i Ojca, spotkania biesiadne, jak również wycieczki. Stałymi imprezami kulturalnymi w Gminie są dożynki gminne, organizowane corocznie przez inną wieś sołecką. W czerwcu każdego roku odbywa się turniej tańca dzieci i młodzieży przy współudziale Zespołu Szkół w Laskach i Starostwa Powiatowego w Kępnie. Każdego roku organizowane są spotkania opłatkowe, śniadania wielkanocne oraz spotkania dla seniorów przy współudziale Kół Gospodyń Wiejskich dla mieszkańców Gminy.

⁶ Na podstawie Planu Rozwoju Lokalnego Gminy Trzcinica na lata 2007-2013

Gmina również uczestniczy w imprezach kulturalnych organizowanych przez Starostwo Powiatowe w Kępnie, takich jak: dożynki powiatowe, turnieje wsi oraz wystawy, promujące Gminę na pożegnanie lata.

Na terenie Gminy działalność prowadzi Fundacja Wrota Wielkopolski. W ubiegłym roku w ramach działalności Fundacji odbyły się następujące imprezy:

- Festyn - „Rodzinnie – Sportowo - Bezalkoholowo”,
- Turniej Wsi Wielkopolskiej,
- Konkurs historyczny, plastyczny oraz fotograficzny pt. „Poznajemy swój region”,
- Wspólne planowanie - wykonanie koncepcji dokumentacji na budowę placów zabaw,
- Festyn gminny „Poznajmy swoich sąsiadów i partnerów” - kultywowanie tradycji, zwyczajów i obrzędów charakterystycznych dla regionu - „Wigilia u Wrót Wielkopolski”.

Bardzo dużą aktywnością na terenie Gminy Trzcinica wykazują się Koła Gospodyń Wiejskich. Członkinie KGW wybrane zostały radnymi do Rady Gminy, aktywnie uczestniczą w życiu społecznym w swoich miejscowościach oraz w pracy społecznej na rzecz Gminy. Koła te zajmują się m.in.: rozprawdaniem piskląt wśród swoich członkiń, organizowaniem spotkań z okazji Dnia Babci i Dziadka, Dnia Matki i Ojca oraz Dnia Kobiet. Organizują spotkania dla seniorów oraz spotkania z władzami Gminy i powiatu.

Na terenie Wodzicznej mieszkańcy mają dostęp do Klubokawiarni, Domu Ludowego, boiska sportowego wraz z placem zabaw. Znajdują się także trzy sklepy spożywcze.

Biblioteka

Biblioteka pełni zadania centrali gminnej sieci bibliotek publicznych. Służy zaspokajaniu potrzeb kulturalnych oświatowych i informacyjnych Gminy Trzcinica oraz uczestniczy w upowszechnianiu wiedzy i kultury.

Do szczegółowego zakresu działania Biblioteki należy:

- Gromadzenie i opracowanie materiałów bibliotecznych służących rozwijaniu czytelnictwa, oraz zaspokajanie potrzeb informacyjnych, edukacyjnych i samokształceniowych,
- Organizowanie czytelnictwa i udostępnienie księgozbioru ludziom chorym: niepełnosprawnym,
- Pełnienie funkcji ośrodka informacji bibliotecznej i bibliograficznej,
- Współdziałanie z bibliotekami innych sieci i organizacjami w zakresie rozwijania czytelnictwa, zaspokajania potrzeb oświatowych i kulturalnych społeczności gmin.

Działalność na terenie Gminy prowadzi się w dwóch placówkach bibliotecznych:

1. Siedzibie GBP Trzcinica
2. Filii Bibliotecznej w Laskach.

Biblioteka stara się realizować cenne dla środowiska lokalnego przedsięwzięcia wzbogacające działalność kulturalną, oświatową i informacyjną, również w dziedzinie popularyzacji wiedzy o regionie. Organizuje lub współorganizuje różnego rodzaju spotkania, wystawy, imprezy kulturalne (impreza cykliczna „Tydzień czytelnictwa w Gminie Trzcinica”, Dzień Pluszowego Misia, Urodziny Kubusia Puchatka, Ogólnopolski Tydzień Czytania Dzieciom, „Mikołajki z Mikołajem”, „Ferie z Biblioteką”, „Wakacje z Biblioteką”, „Spotkania z książką”, Powiatowe podsumowania kampanii społecznej „Cała Polska czyta dzieciom”), wycieczki, jak również włączyła się w zbiórkę pieniędzy na rzecz Wielkiej Orkiestry Świątecznej Pomocy. W Trzciniczy gościły również, promując swoją twórczość, Kalina Jerzykowska, Izabela Klebańska, Ewa Chotomska, Wanda Chotomska (spotkania autorskie były współorganizowane przez Wojewódzką Bibliotekę Publiczną i Centrum Animacji Kultury w Poznaniu). Różne

rocznice są okazją do organizowania wystaw jubileuszowych, a wystawy o charakterze regionalnym (m.in. Gmina Trzcinica w wydawnictwach”, „Śladami zabytków Gminy Trzcinica”, „Szlaki turystyczne Gminy Trzcinica”), ukazały w znakomity sposób historię regionu i jego najwybitniejszych przedstawicieli, wprowadziły w świat tradycji miejscowości i należących do niej wartości.

Organizowane przez GBP w Trzcinicy konferencje i warsztaty m.in. z zakresu biblioterapii dziecięcej, zagrożeń dzieci i młodzieży, potrzeb emocjonalnych dzieci, szczególnie ukierunkowane były na rzecz Czytelników Dorosłych: rodziców, nauczycieli, bibliotekarzy, wychowawców.

Dużą nadzieję na poprawienie bazy informacyjnej bibliotek przyniósł program IKONKA. Dzięki temu programowi w trzcinińskiej bibliotece, czytelnicy mogą korzystać bezpłatnie z Internetu i pakietu Office. Gminna Biblioteka Publiczna w Trzcinicy opracowuje zbiory biblioteczne w programie bibliotecznym SOWA.

2.7.3 Pomoc społeczna

Działalnością z zakresu pomocy społecznej w Gminie Trzcinica zajmuje się Gminny Ośrodek Pomocy Społecznej. GOPS jest jednostką budżetową Gminy Trzcinica, obszarem działania obejmuje 8 miejscowości, w tym Wodziczna.

Ośrodek Pomocy Społecznej realizuje zadania, wynikające z ustawy o pomocy społecznej. Pomoc społeczna jest instytucją polityki społecznej, mającą na celu umożliwienie osobom i rodzinom przezwyciężenia trudnych sytuacji życiowych, których nie są one w stanie pokonać, wykorzystując własne środki, możliwości i uprawnienia. Celem działania Gminnego Ośrodka Pomocy Społecznej jest zaspokajanie niezbędnych potrzeb życiowych osób i rodzin, znajdujących się w trudnych sytuacjach życiowych oraz umożliwienie im bytowania w warunkach, odpowiadających godności człowieka. Działania Gminnego Ośrodka Pomocy Społecznej winny doprowadzić do życiowego usamodzielnienia osób i rodzin. Gminny Ośrodek Pomocy Społecznej współpracuje w tym zakresie z organizacjami społecznymi, kościołem katolickim, innymi kościołami, związkami wyznaniowymi, stowarzyszeniami charytatywnymi, fundacjami oraz osobami fizycznymi i prywatnymi. Pomoc społeczna udzielana jest na wniosek osoby zainteresowanej po uprzednim przeprowadzeniu wywiadu środowiskowego, stwierdzającego sytuację materialną, rodzinną, finansową i życiową osób i rodzin. Gminny Ośrodek Pomocy Społecznej realizuje zadania własne, zadania zlecone oraz zadania, wynikające z rządowych programów pomocy społecznej, bądź innych ustaw, mających na celu ochronę poziomu życia osób i rodzin po zapewnieniu odpowiednich środków.

Każda forma pomocy udzielana jest po ustaleniu kryterium dochodowego rodziny, która złoży wniosek o pomoc, po uprzednim przeprowadzeniu wywiadu środowiskowego w miejscu zamieszkania. Pomoc społeczna przysługuje, o ile miesięczny dochód netto z miesiąca poprzedzającego datę złożenia wniosku nie przekroczy kryterium dochodowego, ustalonego przepisami ustawy o pomocy społecznej przy jednoczesnym wystąpieniu co najmniej jednej z okoliczności, powodujących trudną sytuację, tj.: choroba, bezrobocie, niepełnosprawność, bezradność w sprawach opiekuńczo-wychowawczych, klęski żywiołowej i ekologicznej, potrzeby ochrony macierzyństwa, trudności w przystosowaniu do życia po opuszczeniu zakładu karnego.

W ramach swojej działalności w celu rozwiązywania problemów rodzinnych Ośrodek Pomocy Społecznej współpracuje z:

- Powiatowym Urzędem Pracy,

- Powiatowym Centrum Pomocy Rodzinie,
- Powiatowym Sądem (kuratorzy społeczni i zawodowi),
- Prokuraturą,
- Pedagogami szkolnymi,
- Komisariatem Policji,
- Warsztatami terapii zajęciowej,
- Środowiskowym Domem Pomocy Społecznej,
- Organizacjami pozarządowymi,
- Gminną Komisją Rozwiązywania Problemów Alkoholowych
- Caritasem,
- Państwowym Funduszem Rehabilitacji Osób Niepełnosprawnych – program „Uczeń na wsi”

2.7.4 **Ochrona zdrowia**

Mieszkańcy Wodzicznej mają zapewniony dostęp do podstawowej opieki lekarskiej, realizowany przez działające w Trzcinicy i Laskach podmioty opieki zdrowotnej. Opiekę specjalistyczną zapewniają ośrodki powiatowe w Kępnie oraz ośrodki w Ostrowie Wlkp., Kaliszu, Wrocławiu i Poznaniu. Okresowo na terenie Gminy przeprowadza się badania profilaktyczne, w tym mammograficzne, okulistyczne, badania słuchu, których organizacją zajmuje się Urząd Gminy w Trzcinicy.

2.7.5 **Bezpieczeństwo publiczne**

Ważnym czynnikiem, wpływającym na jakość życia mieszkańców, jest poziom bezpieczeństwa w Gminie. Na jej terenie działa Posterunek Policji w Trzcinicy z siedzibą w Laskach. Swoim zasięgiem obejmuje on nie tylko obszar Gminy Trzcinica, ale również gmin: Łęka Opatowska i Rychtal. Mimo że nie prowadzono szczegółowych badań w tym zakresie, stan bezpieczeństwa w Gminie Trzcinica jest postrzegany przez jej mieszkańców jako dobry.

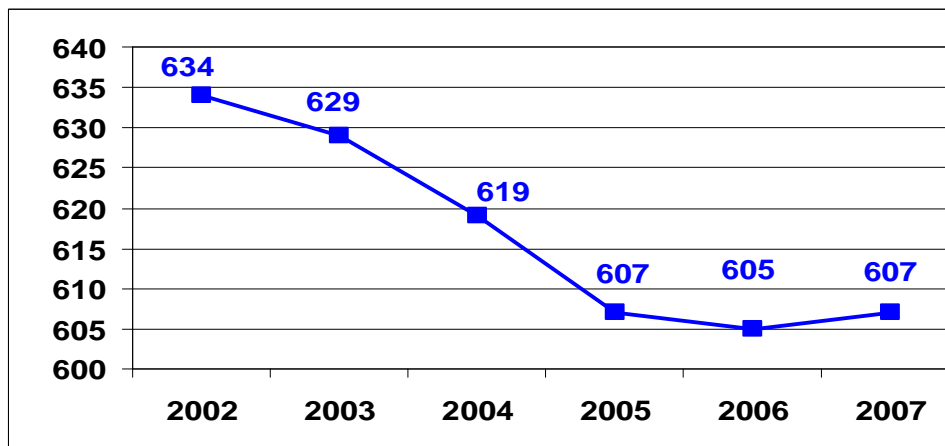
2.7.6 **Ochrona przeciwpożarowa**

Na terenie Gminy Trzcinica funkcjonuje 8 jednostek Ochotniczej Straży Pożarnej, w tym 6 typu „M” i 2 typu „S”. Jednostka OSP Trzcinica znajduje się również w Krajowym Systemie Ratownictwa. Ogólna liczba członków na terenie Gminy liczy 420 strażaków, z 6 drużynami młodzieżowymi. Jednostki posiadają ogółem 7 samochodów pożarniczych: 4 lekkie i 3 średnie. Obecnie OSP Trzcinica otrzymała nowy samochód pożarniczy. Ponadto jednostki OSP Laski i Trzcinica posiadają torby ratownictwa drogowego, motopompy Niagara, piły do cięcia metalu i betonu, aparaty tlenowe, OSP Trzcinica posiada agregat prądowórczy. W roku 2007 OSP Trzcinica 12 razy brała udział w gaszeniu pożarów; w tym 3 poza terenem Gminy. Ponadto 25 razy brała udział w likwidacji miejscowych zagrożeń, w tym 6 wypadków (1 poza terenem gminy) i 19 innych zdarzeń (usuwanie powalonych drzew, zabezpieczanie linii energetycznych, linii gazociągowej itp.). W roku 2007 OSP Laski zanotowała 19 zdarzeń, w tym 11 pożarów (z tego 1 poza terenem gminy) i 8 likwidacji miejscowych zagrożeń (4 wypadki drogowe i 4 razy usuwanie powalonych drzew). Każda jednostka posiada Domy Strażaka wraz z garażami na wozy bojowe. OSP Wodziczna dysponuje pomieszczeniami w Domu Ludowym, na wyposażeniu znajdują się motopompa i sprzęt przeciwpożarowy.

2.8 Ludność

Wodziczna na koniec 2007 roku liczyła 607 mieszkańców. Struktura demograficzna jest stosunkowo zdrowa, z dużą ilością osób w wieku przedprodukcyjnym. Poważnym zagrożeniem jest jednak masowa emigracja osób młodych w poszukiwaniu pracy. Kształtowanie się liczby mieszkańców w ostatnich latach przedstawia Wykres 2.8.

Wykres 2.8. Liczba ludności sołectwa Wodziczna w latach 2002-2007



Źródło: Dane Urzędu Gminy w Trzcinie

3. OCENA ZASOBÓW MIEJSCOWOŚCI WODZICZNA

Dla oceny zasobów miejscowości Wodziczna niezbędne stało się pogrupowanie poszczególnych zasobów i ocena ich pod kątem znaczenia dla wsi. Synteza oceny znalazła się w Tabeli 3.1.

Tabela 3.1. Ocena zasobów miejscowości Wodziczna

Rodzaj zasobu	Brak	Jest o znaczeniu małym	Jest o znaczeniu dużym
Środowisko przyrodnicze			
• Walory krajobrazu			X
• Walory świata roślinnego			X
• Walory świata zwierzęcego			X
• Wody powierzchniowe (cieki, rzeki, stawy)			X
• Gleby			X
• Surowce mineralne		X	
Środowisko kulturowe			
• Walory architektury wiejskiej i osobliwości kulturowe			X
• Walory zagospodarowania przestrzennego			X
• Zabytki			X
• Zespoły artystyczne		X	
Dziedzictwo religijne i historyczne			
• Miejsca, osoby i przedmioty kultu			X
• Święta, odpusty, pielgrzymki			X
• Tradycje, obrzędy, gwara			X
• Legendy, podania i fakty historyczne			X
• Ważne postacie historyczne			X
• Specyficzne nazwy			X

<p>Obiekty i tereny</p> <ul style="list-style-type: none"> • Działki pod zabudowę mieszkaniową • Działki pod domy letniskowe • Działki pod zakłady usługowe i przemysł • Pustostany mieszkaniowe, magazynowe i przemysłowe • Tradycyjne obiekty gospodarskie wsi (spichlerze, kuźnie, młyny) • Place i miejsca publicznych spotkań • Miejsca sportu i rekreacji 		<p>X</p> <p>X</p> <p>X</p>	<p>X</p> <p>X</p> <p>X</p>
<p>Gospodarka, rolnictwo</p> <ul style="list-style-type: none"> • Specyficzne produkty (hodowle, uprawy polowe) • Znane firmy produkcyjne i zakłady usługowe • Możliwe do wykorzystania odpady poprodukcyjne 		<p>X</p> <p>X</p>	<p>X</p>
<p>Sąsiedzi i przyjezdni</p> <ul style="list-style-type: none"> • Korzystne, atrakcyjne sąsiedztwo (duże miasto, arteria komunikacyjna, atrakcja turystyczna) • Ruch tranzytowy • Przyjezdni stali i sezonowi 		<p>X</p>	<p>X</p> <p>X</p>
<p>Instytucje</p> <ul style="list-style-type: none"> • Placówki opieki społecznej • Szkoły • Dom kultury • Inne, świetlica środowiskowa i klub 	<p>X</p> <p>X</p>	<p>X</p>	<p>X</p>
<p>Ludzie, organizacje społeczne</p> <ul style="list-style-type: none"> • OSP • KGW • Stowarzyszenia • Darczyńcy i sponsorzy 	<p>X</p>		<p>X</p> <p>X</p> <p>X</p>

Źródło: Dane Urzędu Gminy w Trzcinicy

4. DIAGNOZA AKTUALNEJ SYTUACJI WODZICZNEJ – JACY JESTEŚMY?

W Tabeli 4.1. zostały zgromadzone informacje na temat miejscowości Wodziczna. Opisane zostały cechy charakterystyczne miejscowości, jego funkcje, baza materialna, sposób zorganizowania mieszkańców oraz inne fakty, definiujące miejsce Wodzicznej w systemie osadniczym Gminy Trzcinica.

Tabela 4.1. Opis miejscowości Wodziczna

Wyszczególnienie	Opis
Co je wyróżnia?	Położenie z dala od dużych aglomeracji, sąsiedztwo z województwem opolskim, zabytkowy Kościół będący obecnie sanktuarium Maryjnym
Jakie pełni funkcje?	Głównie mieszkaniowe i religijne (kult Maryjny)
Kim są mieszkańcy?	Rolnicy, pracownicy umysłowi, emeryci i renciści; młodzież często wyjeżdża w poszukiwaniu pracy; mieszkańcy są życzliwi wobec siebie i przejezdnych
Co daje utrzymanie?	Głównym źródłem utrzymania jest praca zarobkowa w zakładach przemysłowych i usługowych, w sferze budżetowej, na gospodarstwach, renty, zasiłki, emerytury, praca za granicą
Jak zorganizowani są mieszkańcy?	Zrzeszeni w organizacjach społecznych, takich, jak: OSP, KGW, Rada Sołecka
W jaki sposób rozwiązują problemy?	Poprzez konstruktywną dyskusję na zebraniach wiejskich, spotkaniach sąsiedzkich
Jaki wygląd ma nasza wieś?	Zabudowa jest stosunkowo zwarta, usytuowana wzdłuż dróg, brakuje kanalizacji ściekowej i instalacji gazowej
Jakie obyczaje i tradycje są u nas pielęgnowane i rozwijane?	Główne tradycje i obrzędy podporządkowane są świętom kościelnym i kultowi Maryjnemu (Wielkanoc, Boże Ciało, Boże Narodzenie, tygodniowe odpusty), ponadto większość świeckich tradycji ludowych
Jak wyglądają mieszkania i obejścia?	Obejścia są generalnie czyste i zadbane, modernizowane i upiększane w miarę posiadanych możliwości finansowych właścicieli
Jaki jest stan otoczenia i środowiska?	Miejscowość nie posiada uciążliwego przemysłu, jest z dala od aglomeracji, co pozytywnie wpływa na stan środowiska; negatywne czynniki to brak świadomości mieszkańców (spalanie odpadów w piecach CO, nielegalne wysypiska śmieci w rowach i lasach) oraz słaby stan komunalnej infrastruktury ochrony środowiska
Jakie jest rolnictwo?	Bardzo rozdrobnione, gospodarujące na słabych glebach, nisko dochodowe, wymagające doinwestowania, pełniące głównie funkcje samozaopatrzeniowe

Jakie są powiązania komunikacyjne?	Miejscowość jest mało dostępna komunikacyjnie, drogi są zniszczone i wymagają modernizacji, komunikację publiczną zapewnia PKS, brak komunikacji kolejowej, mieszkańcy korzystają głównie z własnych pojazdów
Co proponujemy dzieciom i młodzieży?	Bibliotekę Publiczną, zajęcia w świetlicy, na boisku wiejskim, udział w szkolnych kołach zainteresowań

Źródło: Dane Urzędu Gminy w Trzcinicy na podstawie wyników zebrań wiejskich

5. PODSUMOWANIE SYTUACJI ROZWOJOWEJ MIEJSCOWOŚCI WODZICZNA – ANALIZA SWOT

Poniżej zostały podsumowane silne i słabe strony Wodzicznej oraz szanse i zagrożenia.

Tabela 5.1. Analiza SWOT miejscowości Wodziczna

Silne strony	Słabe strony
<ul style="list-style-type: none"> • Pracowitość mieszkańców • Czyste powietrze • Brak uciążliwego przemysłu • Bliskość szlaków turystycznych • Niskie bezrobocie • Dobra dostępność wsi w komunikacji drogowej (droga krajowa) • Pełne zwodociągowanie • Zintegrowana społeczność wiejska • Zdrowa struktura demograficzna 	<ul style="list-style-type: none"> • Migracje młodych mieszkańców • Dużą odległość od centrów miejskich i głównych szlaków komunikacyjnych • Brak miejsca do uprawiania sportu i rekreacji • Brak tras rowerowych • Nierozwinięta agroturystyka • Brak kanalizacji sanitarnej • Słaba oferta zagospodarowana wolnego czasu dzieci i młodzieży • Niska jakość dróg (w szczególności dojazdowych do posesji oraz przysiółków) • Niskie dochody mieszkańców • Brak przedsiębiorstw produkcyjno-usługowych • Zaniedbania w zakresie infrastruktury komunalnej ochrony środowiska • Niska świadomość ekologiczna mieszkańców • Mała aktywność kulturalna • Niskie zaangażowanie społeczne mieszkańców
Szanse	Zagrożenia
<ul style="list-style-type: none"> • Silny potencjał rozwojowy wśród mieszkańców • Możliwość pozyskania środków finansowych • Pobudzanie inicjatyw społecznych • Edukacja mieszkańców • Współpraca międzynarodowa i międzygminna • Profesjonalna promocja Gminy i miejscowości • Sprzyjająca rozwojowi polityka regionalna • Rozwój drobnej wytwórczości i usług • Rozwój technologii informacyjnych i telepracy • Rozwój gospodarczy okolicznych miejscowości (Kępno, Ostrów Wlkp.) 	<ul style="list-style-type: none"> • Rosnąca emigracja ludzi młodych • Brak liderów lokalnych • Niska dochodowość rolnictwa • Brak inicjatyw prozatrudnieniowych • Zanikanie tradycji i obyczajów ludowych • Niestabilna sytuacja polityczna w kraju • Niski wzrost gospodarczy

Źródło: Dane Urzędu Gminy w Trzcinicy na podstawie wyników zebrań wiejskich

6. WIZJA ROZWOJU WSI – NASZA MIEJSCOWOŚĆ ZA 7 LAT

Poniżej znajdują się sformułowane przez mieszkańców opinie na temat wizji miejscowości w perspektywie 7 letniej. Sformułowane zdania są niejako wizją stanu wsi.

Marzę, aby moja wieś była czysta, nowoczesna i gospodarna, dawała szanse osiągnięcia wysokich dochodów mieszkańcom, pozwalających im realizować swoje aspiracje.

Byłbym szczęśliwy, gdyby mieszkanie w Wodzicznej łączone było z chlubą i dumą jej mieszkańców, gdyby miejscowość było liderem lokalnym w zakresie rozwoju społecznego, gospodarczego i kulturalnego.

7. WIZJA STANU DOCELOWEGO – JAKA MA BYĆ WODZICZNA ZA KILKA LAT?

Mieszkańcy miejscowości Wodziczna zostali poproszeni o określenie stanu docelowego miejscowości. Odpowiedzi zostały podsumowane w poniższej tabeli.

Tabela 7.1. Wizja stanu docelowego miejscowości Wodziczna

Wyszczególnienie	Opis
Co ma ją wyróżniać?	Szybki rozwój gospodarczy, społeczny i kulturalny, rozwój funkcji religijnych i turystyczno-rekreacyjnych, czystość i atrakcyjność otoczenia i krajobrazu
Jakie ma pełnić funkcje?	Mieszkaniowe, turystyczne, rekreacyjne, produkcyjno-usługowe, kulturalne, religijne
Kim mają być mieszkańcy?	Ludźmi wykształconymi, zadowolonymi z zarobków i pracy oraz zamieszkania na terenie miejscowości
Co ma dać utrzymanie?	Praca w zakładach rzemieślniczych, produkcyjno-usługowych, gospodarstwach, w sferze budżetowej, emerytury i renty, własna działalność gospodarcza
W jaki sposób zorganizowana ma być wieś i mieszkańcy?	W ramach prężnie działających organizacji społecznych i pozarządowych
W jaki sposób mają być rozwiązywane problemy?	W sposób demokratyczny, na zebraniach wiejskich, lokalnych referendach, za pośrednictwem sołtysa, radnego, władz Gminy
Jak ma wyglądać nasza wieś?	Otoczona zielenią, z wyznaczonymi szlakami turystycznymi, miejscami do rekreacji i możliwościami uprawiania czynnego sportu
Jakie obyczaje i tradycje mają być u nas pielęgnowane i rozwijane?	Wszystkie dotychczas kultywowane i pielęgnowane
Jak mają wyglądać mieszkania i obejścia?	Zadbane, z dużą ilością zieleni, wyposażone w nowoczesne media i technologie,
Jaki ma być stan otoczenia i środowiska?	Środowisko wolne od wszelkich zanieczyszczeń, otoczenie atrakcyjne, zadbane, zachęcające do spędzania wolnego czasu na powietrzu i uprawiania sportów
Jakie ma być rolnictwo?	Doinwestowane, nowoczesne, dochodowe
Jakie mają być powiązania komunikacyjne?	Dobrej jakości drogi i chodniki, ścieżki rowerowe, więcej połączeń autobusowych,
Co zaproponujemy dzieciom i młodzieży?	Miejsca do spędzania wolnego czasu, bogatą ofertę kulturalną i rekreacyjną, możliwość uprawiania różnorodnych sportów, możliwości angażowania się w działalność społeczno-kulturalną

Źródło: Dane Urzędu Gminy w Trzcinie na podstawie wyników zebrań wiejskich

8. PLAN ODNOWY MIEJSCOWOŚCI WODZICZNA – NASZA MAŁA STRATEGIA

8.1. Specyfikacja celów rozwojowych

W rezultacie prac opartych na zebranych danych i materiałach ankietowych opracowanych przez radnego, radę sołecką oraz organizacje, a także wniosków, potrzeb i propozycji z zebrań wiejskich, rady sołeckiej i innych organizacji, wypracowano 4 cele strategiczne rozwoju miejscowości Wodziczna. Cele strategiczne sformułowano następująco:

- 1. Zwiększenie atrakcyjności miejscowości**
- 2. Rozwój infrastruktury technicznej**
- 3. Rozwój usług społecznych**
- 4. Rozwój gospodarczy miejscowości.**

Przyjęte cele mają za zadanie zaspokoić aspiracje miejscowości i przynieść poprawę stanu życia mieszkańców. Nawiązują one też bezpośrednio do wypracowanej wizji, w której główny nacisk położono na rozwój społeczny, gospodarczy i kulturalny miejscowości.

Uzasadnienie wyboru powyższych celów jest następujące:

Cel strategiczny 1 Zwiększenie atrakcyjności miejscowości

Mieszkańcy Wodzicznej ogromną rolę przypisują atrakcyjnemu wyglądowi swej miejscowości. Jak zaznaczyli w wizji rozwoju miejscowości pragną, aby mogli żyć w atrakcyjnym otoczeniu, w którym będą mieli szansę na awans społeczny, osobisty i zawodowy. W trakcie zebrań wiejskich wielu z mieszkańców na pierwszym miejscu stawiało właściwe zagospodarowanie obiektów publicznych, pełniących funkcje kulturalne oraz rozwój infrastruktury sportowo-rekreacyjnej. Celem jest więc podjęcie takich działań, które urzeczywistniłyby oczekiwania mieszkańców. W ramach przyjętego celu strategicznego planowana jest realizacja trzech przedsięwzięć:

Projekt 1.1. Remont i wyposażenie obiektów pełniących funkcje: kulturalne, sportowe i rekreacyjne.

Opis i uzasadnienie projektu w części dalszej opracowania, zob. pkt. 8.3.

Projekt 1.2. Rewitalizacja obiektów zabytkowych

Realizacja projektu: 2008-2015

Łączny koszt projektu: 250.000 zł

Jako źródło pozyskania środków finansowych planuje się środki publiczne będące w dyspozycji ministra właściwego d/s kultury i dziedzictwa narodowego w ramach Programu Operacyjnego Promesa Ministra Kultury i Dziedzictwa Narodowego, środki Funduszu

Kościelnego a także z budżetu Gminy Trzcinica, wkład własny ubiegającego się o przyznanie pomocy (osoby fizyczne i prawne), środki Wielkopolskiego Regionalnego Programu Operacyjnego – działanie 6.2 – Rozwój Kultury i Zachowanie Dziedzictwa Kulturowego oraz środki Programu Rozwoju Obszarów Wiejskich w ramach działania „Odnowa i rozwój wsi”. Na terenie Wodzicznej bardzo silny jest kult Maryjny, skupiony wokół zabytkowego Kościoła filialnego pod wezwaniem Najświętszej Maryi Panny Nieustającej Pomocy. W Teklinie znajduje się dworek z XIX wieku (1870 r.), remontowany ostatnio w 1984 roku, będący obecnie własnością Agencji Nieruchomości Rolnych. Zabytkowy charakter ma również była szkoła, obecnie obiekt komunalny. Wszystkie te obiekty wymagają remontów. Najbardziej potrzebne prace remontowe, to:

- Kościół p.w. NMPNP – zagospodarowanie terenu, modernizacja ogrodzenia, odnowienie dzwonnicy,
 - Dworek – wymiana stolarki okiennej, renowacja wnętrza,
 - Była Szkoła – remont dachu i elewacji.
- Większość kosztów projektu poniosą właściciele obiektów.

Projekt 1.3. Budowa, remont i zagospodarowanie obiektów sportowych i rekreacyjnych

Realizacja projektu: 2008-2015

Łączny koszt projektu: 580.000 zł

Jako źródło pozyskania środków finansowych planuje się: środki publiczne będące w dyspozycji ministra właściwego ds sportu, środki z budżetu Gminy Trzcinica, środki z budżetu Urzędu Marszałkowskiego w Poznaniu, a także środki Programu Rozwoju Obszarów Wiejskich w ramach działania „Odnowa i rozwój wsi”

Mieszkańcy miejscowości skarżą się, że w Gminie brak jest miejsc, gdzie mogliby czynnie uprawiać sport i turystykę kwalifikowaną. W ramach prac nad Planem Odnowy Miejscowości wysunięto kilka propozycji poprawy stanu ilościowego i jakościowego infrastruktury sportowo-rekreacyjnej. Są to:

- Zagospodarowanie zbiorników i cieków wodnych – na terenie miejscowości istnieją naturalne zbiorniki wodne (między Wodziczną a Kwasieliną), w których gromadzi się woda deszczowa,
- Budowa placu zabaw przy Domu Ludowym,
- Budowa boiska wielofunkcyjnego z oświetleniem i infrastrukturą towarzyszącą,
- Modernizacja boiska do piłki nożnej – boisko w obecnym stanie nie spełnia żadnych standardów należnych tego typu obiektom – należy zmodernizować płytę boiska, wybudować szatnię i sanitariaty oraz infrastrukturę towarzyszącą,
- Budowa ścieżek rowerowych wzdłuż oczek wodnych, do Teklina oraz alei Dębów; ścieżki mogłyby być lokalnym przedłużeniem, kończącej się w pobliżu gminy Trzcinica **TRANSWIELKOPOLSKIEJ TRASY ROWEROWEJ – ODCINKA POŁUDNIOWEGO (TTR-S)**, który biegnie od Poznania.

Realizacja projektu z pewnością przyniosłaby znaczne podniesienie walorów turystycznych miejscowości oraz umożliwiłaby wielofunkcyjny rozwój obszaru.

Cel strategiczny 2 **Rozwój infrastruktury technicznej**

Aby zapewnić mieszkańcom dobre warunki życia, należy dostarczyć im możliwie najszerszy zakres mediów, zaliczanych do infrastruktury technicznej. Pełna infrastruktura techniczna oznacza podłączenie gospodarstwa domowego do sieci wodociągowej, kanalizacyjnej, energetycznej, telekomunikacyjnej, zaopatrzenie w źródło energii cieplnej, czy też gęstą i o dobrej jakości sieć dróg. Pod tym pojęciem kryje się także całkowite rozwiązanie kwestii odpadów stałych (odbiór, segregacja, utylizacja), czy też dostęp do światowej sieci internetowej. Tylko pełne podłączenie mediów jest w stanie zapewnić mieszkańcom Wodzicznej życie i rozwój na odpowiednim poziomie.

Pełne wyposażenie miejscowości w infrastrukturę techniczną to obecnie nie tylko jeden z podstawowych wymogów cywilizacyjnych, ale także kluczowy warunek prowadzenia działalności gospodarczej.

Należy podkreślić również, że obecnie inwestycje w dziedzinie infrastruktury technicznej oznaczają poprawę stanu środowiska naturalnego, a więc życie w bardziej przyjaznym i zdrowym otoczeniu, co w oczywisty sposób wpływa na zwiększenie atrakcyjności danego terenu dla potencjalnych nowych mieszkańców i turystów.

W ramach tego celu strategicznego zaproponowano 8 przedsięwzięć:

Projekt 2.1. Budowa kanalizacji sanitarnej oraz rozbudowa kanalizacji deszczowej

Realizacja projektu: 2010-2015

Łączny koszt projektu: 4.000.000

Jako źródło pozyskania środków finansowych planuje się: środki budżetu Gminy Trzcinica, środki Wielkopolskiego Regionalnego Programu Operacyjnego, działanie 3.4. „Gospodarka wodno – ściekowa”, środki Programu Rozwoju Obszarów Wiejskich w ramach działania „Podstawowe usługi dla gospodarki i ludności wiejskiej”.

Na chwilę obecną w Wodzicznej nie ma kanalizacji sanitarnej, sieć deszczowa jest rozwinięta w ograniczonym zakresie. W ramach projektu planuje się budowę sieci sanitarnej dla wszystkich miejscowości, wchodzących w skład sołectwa oraz rozbudowę sieci kanalizacji deszczowej. Planuje się budowę oczyszczalni przydomowych w miejscowości Ignacówka Druga i Dzierżążnik. Projekt z uwagi na wysokie koszty rozciągnięty będzie na kilka lat, konieczne będzie także pozyskanie funduszy strukturalnych.

Projekt 2.2. Modernizacja systemu zaopatrzenia w wodę pitną

Realizacja projektu: 2008-2015

Łączny koszt projektu: 600 000 zł

Jako źródło pozyskania środków planowane są środki z budżetu Gminy Trzcinica, środki z Programu Rozwoju Obszarów Wiejskich, działanie „Podstawowe usługi dla gospodarki i ludności wiejskiej”

Miejscowość jest w pełni zwodociągowana, jednak jakość sieci wodociągowej budzi od lat dużo zastrzeżeń. W najbliższych 7 latach zostanie zmodernizowany system zaopatrzenia w wodę oraz wymienione odcinki wykonane z rur azbestowych.

Projekt 2.3. Poprawa stanu dróg

Realizacja projektu: 2008-2015

Łączny koszt projektu: 2.000.000 zł

Jako źródło pozyskania środków finansowych planuje się środki budżetu Gminy Trzcinica, środki budżetu Powiatu Kępińskiego, środki Funduszu Ochrony Gruntów Rolnych, środki Wielkopolskiego Regionalnego Programu Operacyjnego, działanie 2.2 „Poprawa dostępności do regionalnego i ponadregionalnego układu drogowego (drogi powiatowe i gminne)”.

Całe sołectwo Wodziczna nie jest zbyt dobrze dostępne komunikacyjnie, ponadto mieszkańcy skarżą się na jakość nawierzchni. Modernizacji wymaga wiele odcinków dróg gminnych.

W szczególności planuje się wykonanie następujących zadań:

- Budowa drogi gminnej Ignacówka Trzecia (2008-2010),
- Budowa drogi gminnej Ignacówka Druga (2011-2013),
- Przebudowa drogi powiatowej łączącej Mroczeń z granicą województwa 2008-2009,
- Przebudowa drogi gminnej w miejscowości Dzierżążnik (do drogi powiatowej – 2013),
- Budowa drogi gminnej Wodziczna-Kuźnica (2014),
- Budowa drogi gminnej Wodziczna Pomiany (2015),
- Budowa drogi gminnej Ignacówka Trzecia – Kwasielina (2015).

Projekt 2.4. Budowa chodników

Realizacja projektu: 2008-2015

Łączny koszt projektu: 300.000 zł

Jako źródło pozyskania środków finansowych planuje się; środki budżetu Gminy Trzcinica, środki budżetu Powiatu Kępińskiego i środki Programu Rozwoju Obszarów Wiejskich działanie: „Odnowa i rozwój wsi”.

Aby zwiększyć bezpieczeństwo mieszkańców, w szczególności dzieci i młodzieży, trzeba będzie pobudować i uzupełnić chodniki wzdłuż najczęściej uczęszczanych dróg. Najważniejsze zadania w tym projekcie, to:

- Budowa chodnika w Ignacówce Trzeciej przy drodze powiatowej,
- Budowa chodnika w Wodzicznej wzdłuż drogi gminnej łączącej Wodziczną z Kuźnicą Trzc.,
- Remont i uzupełnienie chodnika w Wodzicznej wzdłuż drogi powiatowej.

Projekt 2.5. Modernizacja oświetlenia

Realizacja projektu: 2008-2015

Łączny koszt projektu: 150.000 zł

Źródłem pozyskania środków finansowych planowane są: środki budżetu Gminy Trzcinica, środki Programu Rozwoju Obszarów Wiejskich działanie: „Odnowa i rozwój wsi”, środki programów dotyczących racjonalnej polityki energetycznej.

W ramach projektu planowana jest wymiana żarówek na energooszczędne oraz instalacji nowych punktów oświetleniowych w miejscach szczególnie niebezpiecznych. Nowe punkty najbardziej potrzebne są w Ignacówce Trzeciej przy drodze powiatowej oraz na parkingu przy Domu Ludowym w Wodzicznej.

Projekt 2.6. Rozwój sieci Internetu szerokopasmowego

Realizacja projektu: 2008-2015

Łączny koszt projektu: 250.000 zł

Jako źródło pozyskania środków finansowych planuje się: środki Wielkopolskiego Regionalnego Programu Operacyjnego, działanie 2.7 „Infrastruktura społeczeństwa informatycznego”, środki budżetu Gminy Trzcinica.

Podstawowym czynnikiem rozwoju gospodarczego są i będą w najbliższych latach technologie informacyjne. Zasadniczą ich częścią jest szerokopasmowy Internet. W województwie wdrażany będzie projekt kluczowy realizujący rozwój sieci szkieletowej. Szybki rozwój sieci internetowej, w tym łączy szerokopasmowych, jest oczekiwany również przez mieszkańców Wodzicznej. Modernizacją sieci zajmą się operatorzy telekomunikacyjni.

Projekt 2.7. Usunięcie azbestu z terenu miejscowości

Realizacja projektu: 2008-2015

Łączny koszt projektu: 250.000 zł

Jako źródło pozyskania środków finansowych planuje się: środki budżetu Gminy Trzcinica, środki Gminnego, Powiatowego i Wojewódzkiego Funduszu Ochrony Środowiska i Gospodarki Wodnej a także Narodowego Funduszu Ochrony Środowiska i Gospodarki Wodnej, środki własne właścicieli nieruchomości.

W związku z przystąpieniem Polski do Unii Europejskiej, nasz kraj zobowiązał się do usunięcia z użytkowania wszystkich materiałów, zawierających związki azbestu do roku 2032. Na terenie Wodzicznej wiele obiektów publicznych i prywatnych zawiera elementy zbudowane z azbestu. Stopniowo materiały te będą usuwane i utylizowane, zgodnie z przepisami prawa i wymaganiami ochrony środowiska. Jednostki samorządu terytorialnego na program usuwania azbestu mogą pozyskać pieniądze z NFOŚiGW, a przy mniejszych przedsięwzięciach z funduszy wojewódzkich. Pomoc można otrzymać w ramach linii kredytowych, oferowanych przez Bank Ochrony Środowiska w ramach współpracy z NFOŚiGW. W związku z powyższym, właściciele obiektów będą mogli starać się o refundację kosztów, związanych z utylizacją tych niebezpiecznych związków.

Projekt 2.8. Modernizacja obiektów i systemów grzewczych

Realizacja projektu: 2008-2015

Łączny koszt projektu: 150.000 zł

Jako źródło pozyskania środków planuje się środki z budżetu Gminy Trzcinica, środki programów termomodernizacyjnych, środki własne właścicieli.

Modernizacja obiektów i systemów grzewczych prowadzi nie tylko do poprawy stanu środowiska, ale również oszczędności i korzyści ekonomicznych. W ramach projektu planowane są przede wszystkim:

- Remont kotłowni osiedlowej w Teklinie – wymiana pieców i stolarki okiennej,
- Modernizacje kotłowni domowych,
- Termomodernizacje obiektów mieszkalnych.

Projekt będzie realizowany przez wiele lat, w miarę posiadanych środków finansowych właścicieli nieruchomości.

Cel strategiczny 3 Rozwój usług społecznych

Zaspokojenie podstawowych potrzeb z zakresu infrastruktury technicznej (kanalizacja, drogi, itp.) jest z pewnością najważniejszym oczekiwaniem mieszkańców pod adresem władz Gminy. Na obecnym poziomie rozwoju społeczeństwa posiadanie pełnej infrastruktury nie jest jednak wystarczające dla zapewnienia życia i rozwoju na oczekiwanym poziomie. Równie istotna jest dostępność do tzw. usług społecznych, takich jak usługi zdrowotne, opieka społeczna, oświata, czy też kultura, sport i rekreacja.

Najpilniejsze potrzeby w mniemaniu mieszkańców Wodzicznej to:

Projekt 3.1. Rozwój oferty kulturalnej

Realizacja projektu: 2008-2015

Łączny koszt projektu: 120.000 zł

Jako źródło pozyskania środków finansowych planowane są: środki Gminy Trzcinica, środki Programu Rozwoju Obszarów Wiejskich.

Animowaniem życia kulturalnego zajmuje się głównie Zespół Szkół w Trzcinicy, do którego uczęszczają dzieci z miejscowości oraz organizacje społeczne przy współudziale Urzędu Gminy w Trzcinicy a także Gminna Biblioteka Publiczna w Trzcinicy.

Mieszkańcy miejscowości uznali za konieczne sformułowanie projektu, zmierzającego do zwiększenia stopnia integracji społecznej i szeroko rozumianego rozwoju intelektualnego. W szczególności chodzi o lepsze zorganizowanie czasu dzieci, młodzieży i osób starszych. Istniejący kalendarz imprez powinien zostać wzbogacony.

Projekt 3.2. Poprawa dostępu do usług

Realizacja projektu: 2008-2015

Łączny koszt projektu: 60 000 zł

Źródłem pozyskania środków finansowych przewidywane są środki budżetu Gminy Trzcinica, środki Programu Operacyjnego „Kapitał Ludzki”, środki podmiotów świadczących usługi w zakresie opieki medycznej.

Mieszkańcy Wodzicznej korzystają z punktów opieki medycznej w Trzcinicy, Laskach i Rychtalu. Podobnie, jak pozostali mieszkańcy Gminy, oczekują ciągłej poprawy dostępu do podstawowej, ale w szczególności specjalistycznej opieki medycznej. W ramach projektu planuje się następujące zadania:

- Programy edukacyjne dla chorych,
- Edukację antynarkotykową oraz antyalkoholową,
- Badania specjalistyczne,
- Badania okresowe,
- Profilaktykę medyczną.

Mieszkańcy liczą również, że w okolicy będzie oferowanych więcej usług medycznych w prywatnych i publicznych gabinetach lekarskich, a Ośrodek w Trzcinicy rozszerzy godziny przyjęć. Rozwój gospodarczy powinien owocować również zwiększeniem liczby punktów handlowych i usługowych na terenie miejscowości.

Projekt 3.3. Poprawa bazy oświatowej

Realizacja projektu: 2012-2015

Łączny koszt projektu: 1.000.000 zł

Jako źródło pozyskania środków finansowych planuje się środki: budżetu Gminy Trzcinica, środki Programu Rozwoju Obszarów Wiejskich działanie „Odnowa i rozwój wsi”, środki celowe Ministerstwa Edukacji Narodowej, środki celowe fundacji działających w sferze edukacji.

Dzieci z terenu miejscowości Wodziczna mogą korzystać z gminnej infrastruktury oświatowej. Największym problemem jest jednak brak miejsc w Przedszkolu. W ramach projektu zaplanowano budowę od podstaw obiektu przedszkolnego, dostępnego dla wszystkich dzieci z terenu miejscowości. Z uwagi na znaczny zakres inwestycji gminnych, realizacja projektu może się rozpocząć w oparciu o środki zewnętrzne.

Cel strategiczny 4 Rozwój gospodarczy miejscowości

Bezrobocie w Wodzicznej jest bardzo niskie. Aby utrzymać ten stan rzeczy konieczne jest podejmowanie ciągłych działań w kierunku rozwoju gospodarczego terenu. Mieszkańcy uznali, że aby miejscowość mogła rozwijać się i dostarczać nowych miejsc pracy, konieczne jest podjęcie kilku projektów.

Projekt 4.1. Wspieranie przedsiębiorczości

Realizacja projektu: 2008-2015

Łączny koszt projektu: 100.000 zł

Jako źródło pozyskania środków finansowych planuje się środki: Wielkopolskiego Regionalnego Programu Operacyjnego, Programu Operacyjnego „Kapitał Ludzki”, Programu Rozwoju Obszarów Wiejskich, środki Powiatowego Urzędu Pracy w Kępnie, środki budżetu Gminy Trzcinica, środki własne inwestorów.

Wyniki analiz dowodzą, że przedsiębiorcy oczekują od urzędników przede wszystkim ułatwień biurokratycznych, skracania czasu wydania decyzji, ulg i ułatwień przy rozpoczynaniu działalności. Gmina świadoma tych oczekiwań, zamierza wspierać lokalną przedsiębiorczość. Realizacja tych oczekiwań powinna przynieść poprawę dobrobytu mieszkańców całej Gminy, w tym Wodzicznej. Gmina posiada rozwiązania prawne wspierające przedsiębiorców oraz osoby zamierzające rozpocząć działalność gospodarczą.

Projekt 4.2. Aktywizacja zawodowa kobiet

Realizacja projektu: 2008-2015

Łączny koszt projektu: 70.000 zł

Jako źródło pozyskania środków finansowych planuje się środki: Wielkopolskiego Regionalnego Programu Operacyjnego, Programu Operacyjnego „Kapitał Ludzki”, Programu Rozwoju Obszarów Wiejskich, środki Powiatowego Urzędu Pracy w Kępnie, środki budżetu Gminy Trzcinica.

Bezrobocie w miejscowości, Gminie i powiecie kępińskim jest bardzo niskie, problemem jest to, że w większości bez pracy pozostają kobiety. Mieszkańcy uważają, że podejmowane przez Powiatowy Urząd Pracy inicjatywy są niewystarczające i liczą na zwiększenie liczby działań, zmierzających do zwiększenia aktywności zawodowej kobiet. W tych działaniach PUP z Kępna powinien wspierać Urząd Gminy oraz działające w okolicy instytucje społeczne.

Projekt 4.3. Edukacja mieszkańców

Realizacja projektu: 2008-2015

Łączny koszt projektu: 70.000 zł

Jako źródło pozyskania środków finansowych planuje się środki: Programu Operacyjnego „Kapitał Ludzki”, środki Programu Rozwoju Obszarów Wiejskich.

W XXI wieku podstawowe znaczenie mają nowoczesne technologie, wiedza i innowacje. Dlatego wśród projektów znalazły się przedsięwzięcia edukacyjne i szkoleniowe, które ma koordynować Urząd Gminy, Ośrodek Doradztwa Rolniczego i Powiatowy Urząd Pracy. Oczekiwania sprowadzają się do następujących zagadnień:

- Podnoszenie świadomości ekologicznej (w szczególności u dzieci i młodzieży),
- Podnoszenie wiedzy o nowoczesnych technikach gospodarowania,
- Szkolenia z zakresu organizacji i funkcjonowania grup oraz stowarzyszeń producentów,
- Szkolenia z zakresu obsługi Internetu, znajomości obsługi komputera,
- Dostarczenie informacji o funkcjonowaniu Unii Europejskiej oraz dostępnych funduszach strukturalnych,
- Szkolenia z zakresu rozwijania własnej działalności gospodarczej, w szczególności działalności turystycznej.

Projekt będzie realizowany w całym okresie obowiązywania Planu.

Projekt 4.4. Promocja miejscowości

Realizacja projektu: 2008-2015

Łączny koszt projektu: 50.000 zł

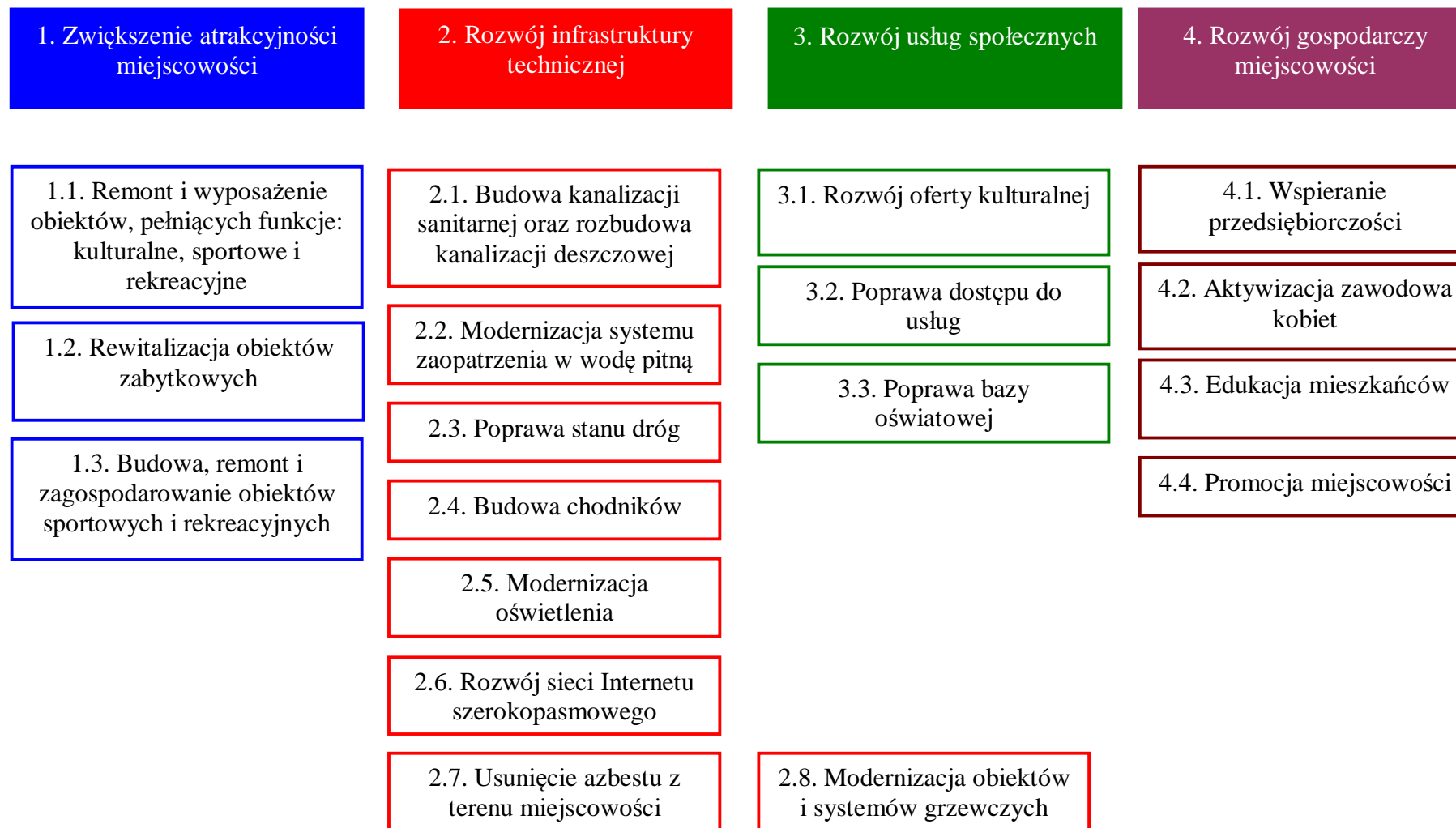
Jako źródło pozyskania środków planuje się środki z budżetu Gminy Trzcinica, środki celowe, Programu Operacyjnego „Kapitał Ludzki”, programów przeznaczonych na promocję.

Mieszkańcy liczą, że władze samorządowe będą promować miejscowość, jej potencjał, zasoby oraz perspektywy. W ramach działań promocyjnych przewiduje się:

- Cykliczne opracowywanie i rozpowszechnianie materiałów informacyjnych o Gminie,
- Organizowanie imprez promujących Gminę i miejscowość,
- Wizualną promocję Gminy (tablice informacyjne, Internet, reklamy).

Aktywna promocja może przynieść rezultaty w postaci zainteresowania inwestorów, czy turystów, co przekładać się będzie na wyższe dochody mieszkańców.

Rysunek 8.1. Schemat Planu Odnowy Miejscowości Wodziczna



Źródło: Opracowanie własne

8.2. Hierarchizacja przedsięwzięć Planu Odnowy Miejscowości

Hierarchizację przeprowadzono dla wszystkich przedsięwzięć, zgłoszonych w trakcie opracowywania Planu Odnowy Miejscowości.

Selekcja przedsięwzięć w miejscowości Wodziczna odbywała się według trzech grup kryteriów syntetycznych, do których zaliczono: kryteria ogólne, kryteria szczegółowe oraz kryterium finansowe. Następnie kryteria syntetyczne podzielono na dziewięć kryteriów elementarnych (tzw. analitycznych), ułatwiających dokonanie oceny:

I grupa „kryteria ogólne” obejmuje cztery kryteria elementarne:

1. *Stan przygotowania przedsięwzięcia*, (jeśli przedsięwzięcie rozpoczęte – faza, w jakiej proces realizacji się znajduje, np. wykonane dokumentacje, uzyskanie wstępnych uzgodnień, pozwoleń, opinii, zakupienie gruntu pod zabudowę, rozstrzygnięcie przetargu, decyzja Rady Gminy, itp.)
2. *Konieczność realizacji przedsięwzięcia*, wynikająca z podjętych decyzji, zarządzeń, przepisów, zobowiązań (podstawa prawna – ustawa, uchwała, rozporządzenie)
3. *Powiązanie z innymi przedsięwzięciami* (czy dane przedsięwzięcie jest uzależnione od realizacji innego, czy powinno być realizowane po zakończeniu innych prac)
4. *Zgodność z przyjętymi programami i strategią rozwoju Gminy*.

II grupa „kryteria szczegółowe” podzielona została na cztery kryteria elementarne:

5. *Korzyści społeczne z przedsięwzięcia* (należy określić zasięg terytorialny korzyści z realizacji przedsięwzięcia oraz zakres jego oddziaływania, (np. liczba mieszkańców lub wielkość obszaru, jaki zamieszkują beneficjenci), wpływ na stopień integracji mieszkańców)
6. *Korzyści gospodarcze z przedsięwzięcia* (wpływ danego przedsięwzięcia na atrakcyjność inwestycyjną, konkurencyjność lokalną, wpływ na eliminację problemów, np. bezrobocia na terenie Miejscowości)
7. *Wpływ na środowisko kulturowe* Miejscowości pod kątem zachowania i ochrony dziedzictwa kulturowego oraz odnowy wsi
8. *Wpływ na środowisko naturalne* pod kątem eliminacji problemów ekologicznych i spełniania wymagań prawnych

III grupa „kryteria finansowe” obejmuje jedno kryterium o charakterze elementarnym:

9. *Źródła finansowania inwestycji* (rodzaj, jeśli istnieje możliwość pozyskania zewnętrznych źródeł finansowania to, z jakim stopniem pewności, czy istnieje możliwość współfinansowania i w jakim zakresie)

Przy dokonywaniu oceny kierowano się niżej przedstawionymi zasadami punktacji poszczególnych przedsięwzięć – nadawaniu im priorytetów kolejności realizacji:

1. **Ocena dokonywana jest w oparciu o przygotowane klucze analityczne ocen.**
2. **Każdemu zadaniu są przyznawane punkty w zmiennej skali od 0 do 1/2/3 odrębnie w odniesieniu do każdego kryterium (porównaj arkusz oceny przedsięwzięć).**
3. **W celu wskazania priorytetów Gminy w ocenie przedsięwzięć poszczególnym kryteriom przypisano zróżnicowane wagi, sumujące się do 100 (porównaj arkusz oceny przedsięwzięć).**
4. **Warunki, według których przyznaje się punkty są odmienne dla każdej grupy kryteriów ze względu na różny charakter każdej z tych grup.**
5. **Jeśli przedsięwzięcie nie spełnia wymienionych kryteriów przyznaje się mu 0 pkt.**

Przyjęto następujące *klucze analityczne (KA) do oceny kryteriów elementarnych*:

1. KA *Stan przygotowania przedsięwzięcia*:

- a) Przedsięwzięcie kontynuowane (faza realizacji) – 2 pkt,
- b) Przedsięwzięcie w fazie przygotowawczej (oznacza, że rozpoczęcie realizacji przedsięwzięcia może nastąpić w dowolnym z następnych lat) – 1 pkt,
- c) Przedsięwzięcie nie spełnia kryterium – 0 pkt,

2. KA *Konieczność realizacji przedsięwzięcia*:

- a) Przedsięwzięcie wynika z ustaw, uchwał, rozporządzeń i zarządzeń lub z protokołów zebrań wiejskich - 2 pkt,
- b) Przedsięwzięcie wynika z zobowiązań ustnych – 1 pkt,
- c) Przedsięwzięcie nie spełnia kryterium – 0 pkt,

3. KA *Powiązanie z innymi przedsięwzięciami*:

- a) Przedsięwzięcie jest warunkiem realizacji innego ważnego przedsięwzięcia – 2 pkt,
- b) Przedsięwzięcie jest powiązane z realizacją innego przedsięwzięcia – 1 pkt,
- c) Przedsięwzięcie nie spełnia kryterium – 0 pkt,

4. KA *Zgodność ze strategią/programem gospodarczym*:

- a) Przedsięwzięcie jest w pełni zgodne z najważniejszymi celami strategicznymi/priorytetami Gminy – 2 pkt,
- b) Przedsięwzięcie przyczynia się pośrednio do osiągnięcia celów strategicznych Gminy – 1 pkt,
- c) Przedsięwzięcie nie spełnia kryterium – 0 pkt,

5. KA *Korzyści społeczne z realizacji przedsięwzięć*:

- a) Korzyści odniosą nie tylko mieszkańcy jednej wsi, realizacja przedsięwzięcia przyczyni się do zwiększenia spójności społecznej Miejscowości i okolic – 2 pkt,
- b) Korzyści odniosą tylko mieszkańcy Miejscowości, realizacja przedsięwzięcia przyczyni się do zwiększenia spójności społecznej Miejscowości – 1 pkt,
- c) Przedsięwzięcie nie spełnia kryterium – 0 pkt,

6. KA *Korzyści gospodarcze z realizacji przedsięwzięć*:

- a) Przedsięwzięcie bezpośrednio zwiększa atrakcyjność inwestycyjną Miejscowości, konkurencyjność lokalną, przyczynia się do zwiększenia dobrobytu mieszkańców – 2 pkt,
- b) Przedsięwzięcie pośrednio przyczynia się do zwiększenia atrakcyjności Miejscowości, konkurencyjności lokalnej oraz podniesienia dobrobytu mieszkańców – 1 pkt,
- c) Przedsięwzięcie nie spełnia kryterium – 0 pkt,

7. KA *Wpływ na środowisko kulturowe*:

- a) Przedsięwzięcie bezpośrednio przyczynia się do zachowania i ochrony dziedzictwa kulturowego oraz odnowy wsi – 2 pkt,
- b) Przedsięwzięcie ma pośredni wpływ na zachowanie i ochronę dziedzictwa kulturowego oraz odnowę wsi – 1 pkt,
- c) Przedsięwzięcie nie spełnia kryterium – 0 pkt,

8. KA *Wpływ na środowisko naturalne*:

- a) Przedsięwzięcie eliminuje dotkliwy problem ekologiczny lub przyczynia się do wypełnienia wymagań prawnych – 2 pkt,
- b) Przedsięwzięcie niweluje negatywny wpływ na środowisko – 1 pkt,
- c) Przedsięwzięcie nie spełnia kryterium – 0 pkt,

9. KA Źródła finansowania:

- a) Istnieje możliwość pozyskania bezzwrotnych środków na finansowanie przedsięwzięcia. Środki te pokrywają od 51% do 85% kosztów realizacji przedsięwzięcia – 3 pkt,
- b) Istnieje możliwość pozyskania bezzwrotnych środków na finansowanie przedsięwzięcia. Środki te pokrywają mniej niż 51% kosztów realizacji przedsięwzięcia – 2 pkt,
- c) Istnieje możliwość pozyskania kredytów preferencyjnych na finansowanie realizacji przedsięwzięcia (pod warunkiem, że nie ma możliwości otrzymania bezzwrotnych środków) – 1 pkt,
- d) Przedsięwzięcie nie spełnia kryterium – 0 pkt.

Ocenę kolejności realizacji poszczególnych inwestycji dokonano w oparciu o wzorcowy arkusz oceny przedsięwzięć, zaprezentowany w Tabeli 8.1.

Tabela 8.1. Arkusz oceny przedsięwzięcia

Kryteria syntetyczne	Kryteria elementarne	Wagi	Punktacja	Punktacja ważona
I. Kryteria ogólne	1. Stan przygotowania przedsięwzięcia	10		
	2. Konieczność realizacji przedsięwzięcia	10		
	3. Powiązanie z innymi przedsięwzięciami	10		
	4. Zgodność ze strategią/programem strategicznym	10		
II. Kryteria szczegółowe	5. Korzyści społeczne z przedsięwzięcia	10		
	6. Korzyści gospodarcze z przedsięwzięcia	10		
	7. Wpływ na środowisko kulturowe	15		
	8. Wpływ na środowisko naturalne	10		
III. Kryteria finansowe	9. Źródła finansowania przedsięwzięcia	15		
Punktacja ważona ogółem				

Zgodnie z przyjętymi priorytetami miejscowości, do oceny kolejności wykonywania wybrano 18 przedsięwzięć. Poniżej przedstawione jest ich zestawienie, w porządku chronologicznym (daty rozpoczęcia przedsięwzięcia). Przy każdym z przedsięwzięć podany jest rok rozpoczęcia i zakończenia projektu.

- A. Remont i wyposażenie obiektów pełniących funkcje: kulturalne, sportowe i rekreacyjne 2008-2015
- B. Modernizacja systemu zaopatrzenia w wodę pitną 2008-2015
- C. Budowa chodników 2008-2015
- D. Modernizacja oświetlenia 2008-2015
- E. Rozwój sieci Internetu szerokopasmowego 2008-2015
- F. Poprawa stanu dróg 2008-2015
- G. Rewitalizacja obiektów zabytkowych 2008-2015
- H. Budowa, remont i zagospodarowanie obiektów sportowych i rekreacyjnych 2008-2015

I. Rozwój oferty kulturalnej 2015	2008-
J. Poprawa dostępu do usług 2015	2008-
K. Wspieranie przedsiębiorczości	2008-2015
L. Edukacja mieszkańców	2008-2015
M. Promocja miejscowości	2008-2015
N. Aktywizacja zawodowa kobiet	2008-2015
O. Usunięcie azbestu z terenu miejscowości 2015	2008-
P. Modernizacja obiektów i systemów grzewczych 2015	2008-
Q. Budowa kanalizacji sanitarnej oraz rozbudowa kanalizacji deszczowej 2015	2008-
R. Poprawa bazy oświatowej 2015.	2012-

Tabela 8.2. Zestawienie ocen dla poszczególnych przedsięwzięć

Kryteria elementarne	Przedsięwzięcie																	
	A	B	Q	C	E	F	H	L	K	G	I	M	O	P	D	N	J	R
1. Stan przygotowania przedsięwzięcia	20	20	20	20	20	20	10	20	20	10	20	20	20	20	20	20	10	0
2. Konieczność realizacji przedsięwzięcia	20	20	20	20	20	20	20	20	10	10	10	20	20	20	20	20	20	0
3. Powiązanie z innymi przedsięwzięciami	20	20	20	20	20	20	20	20	20	20	10	10	20	20	10	10	20	0
4. Zgodność ze strategią/programem gospodarczym	20	20	20	20	20	20	20	20	20	20	20	20	20	20	20	20	20	0
5. Korzyści społeczne z przedsięwzięcia	20	20	20	20	20	20	20	20	20	20	20	20	20	20	20	20	20	20
6. Korzyści gospodarcze z przedsięwzięcia	20	20	20	20	20	20	10	20	20	20	10	20	10	20	10	20	20	0
7. Wpływ na środowisko kulturowe	30	15	15	30	30	30	30	30	15	30	30	15	0	0	15	15	15	30
8. Wpływ na środowisko naturalne	10	20	20	10	10	10	10	0	10	0	0	10	20	20	20	0	0	0
9. Źródła finansowania przedsięwzięcia	45	45	45	30	30	30	45	30	45	45	45	30	30	15	15	15	0	30
Punktacja ważona ogółem	205	200	200	190	190	190	185	180	180	175	165	165	160	155	150	140	125	80
Kolejność realizacji przedsięwzięć (numer przedsięwzięcia)	1	2	2	4	4	4	7	8	8	10	11	11	13	14	15	16	17	18

Źródło: Opracowanie własne

Zgodnie z przyjętą metodologią, uznano następującą hierarchię przedsięwzięć:

1. Remont i wyposażenie obiektów pełniących funkcje: kulturalne, sportowe i rekreacyjne
2. Modernizacja systemu zaopatrzenia w wodę pitną
3. Budowa kanalizacji sanitarnej oraz rozbudowa kanalizacji deszczowej
4. Budowa chodników
5. Rozwój sieci internetu szerokopasmowego
6. Poprawa stanu dróg
7. Budowa, remont i zagospodarowanie obiektów sportowych i rekreacyjnych
8. Edukacja mieszkańców
9. Wspieranie przedsiębiorczości
10. Rewitalizacja obiektów zabytkowych
11. Rozwój oferty kulturalnej
12. Promocja miejscowości
13. Usunięcie azbestu z terenu miejscowości
14. Modernizacja obiektów i systemów grzewczych
15. Modernizacja oświetlenia
16. Aktywizacja zawodowa kobiet
17. Poprawa dostępu do usług
18. Poprawa bazy oświatowej

8.3. Opis projektu uwzględniającego finansowanie w ramach PROW

Aby zrealizować cel strategiczny 1 "Zwiększenie atrakcyjności wsi", Gmina zamierza wystąpić o dofinansowanie w ramach Programu Rozwoju Obszarów Wiejskich, Działanie: Odnowa i rozwój wsi i zrealizować Projekt „**Remont i wyposażenie obiektów pełniących funkcje: kulturalne, sportowe i rekreacyjne**”. Projekt ten w pełni realizuje zakładane, we wspomnianym Działaniu PROW, cele i mieści się w zdefiniowanym zakresie wsparcia. W ramach projektu zostanie zmodernizowany Dom Ludowy w Wodzicznej.

Stan obecny

Dom Ludowy w Wodzicznej jest budynkiem parterowym, ze stropodachem pokrytym papą i eternitem. Budynek jest podzielony na trzy części: klub, kuchnię i salę. Stan ogólny należy uznać za niezadowalający. W budynku są stare drzwi i okna, które nie gwarantują dobrej termoizolacji, w złym stanie są sanitariaty oraz elewacja budynku. Zastrzeżenia budzi również wyposażenie kuchni. Z budynku korzysta straż pożarna oraz Koło Gospodyń Wiejskich, które organizują tutaj spotkania. Dzieci i młodzież korzysta z pomieszczeń, szczególnie w zimie, gdy ograniczone są inne możliwości uprawiania czynnego sportu. W Sali odbywają się zebrania wiejskie i szereg imprez o charakterze kulturalnym, rekreacyjnym i integracyjnym. W budynku organizowane są zajęcia Świetlicy Środowiskowej oraz „Zielone wakacje” dla dzieci i młodzieży.

Konieczne działania

Dla zrealizowania inwestycji konieczne są przede wszystkim następujące czynności:

- Wymiana podłogi drewnianej na płytki ceramiczne,
- Wymiana pokrycia dachowego,
- Wymiana okien,

- Wyposażenie pomieszczeń,
- Wymiana drzwi,
- Malowanie elewacji,
- Remont instalacji elektrycznej,
- Malowanie wnętrz,
- Uporządkowanie przyległego terenu.

Rysunek 8.2. przedstawia opisywany obiekt w chwili obecnej.

Rysunek 8.2. Dom Ludowy w Wodzicznej



Źródło: Opracowanie własne

Uzasadnienie projektu

Realizacja projektu jest odpowiedzią na oczekiwania mieszkańców, którzy od dawna domagają się infrastruktury sportowo-rekreacyjnej i kulturalno-integracyjnej, spełniającej standardy przynależne takim obiektom. Realizacja projektu pozwoli przede wszystkim:

- Stworzyć miejsce do spotkań mieszkańców, organizowania zajęć środowiskowych i pozaszkolnych dla dzieci i młodzieży, umożliwiające rozwój fizyczny, sportowy, kulturalny, organizację festynów plenerowych, rozwój kultury i regionalizmu,
- Zwiększyć stopień integracji mieszkańców,
- Poprawić bezpieczeństwo dzieci i młodzieży, a także identyfikację z miejscowością,
- Poprawić wizerunek miejscowości i Gminy.

Harmonogram rzeczowo-finansowy

Wszystkie prace związane z realizacją projektu zaplanowano na lata 2008-2015. Dokładny harmonogram rzeczowo-finansowy przedstawia Tabela 8.3.

Tabela 8.3. Harmonogram rzeczowo-finansowy projektu

Wyszczególnienie	Wartość robót (netto) zł
Wymiana stolarki	34977,23
Roboty budowlano – malarskie	54292,78
Roboty elektryczne	12394,69
Roboty sanitarne	7495,85
Wymiana pokrycia dachowego	41798,26
Razem wartość projektu netto	150958,81
Podatek VAT	33210,94
Razem wartość projektu brutto	184169,75

Źródło: Dane Urzędu Gminy w Trzcinicy

Z kolei Tabela 8.4. przedstawia strukturę finansowania projektu **Remont i wyposażenie obiektów pełniących funkcje: kulturalne, sportowe i rekreacyjne.**

Tabela 8.4. Struktura finansowania wnioskowanego projektu

Wyszczególnienie	Wartość brutto (w zł)
Środki gminne	54169,75
Środki zewnętrzne – fundusze strukturalne PROW, działanie Odnowa i rozwój wsi	130000,00 (71,%)
Wartość razem	184169,75

Źródło: Opracowanie własne

9. ZGODNOŚĆ PLANU ODNOWY MIEJSCOWOŚCI WODZICZNA ZE STRATEGIĄ GMINY

Jesienią 2000 roku Rada Gminy przyjęła Strategię Rozwoju Gminy Trzcinica na lata 2000-2010. W dokumencie przyjęto, że podstawowym celem władz Gminy będzie stworzenie jak najlepszych warunków życia dla mieszkańców oraz zapewnienie podmiotom gospodarczym atrakcyjnych możliwości inwestowania i rozwoju. Gmina, kierując się zasadami gospodarności i racjonalności, ma dążyć do uzyskania silnej pozycji w powiecie oraz przyczynić się do osiągnięcia standardów życia, zbliżonych do istniejących w Unii Europejskiej. Za kluczowe uznano zapewnienie mieszkańcom dobrych warunków do pracy, kształcenia, rozwijania przedsiębiorczości, wypoczynku, a także działania w zakresie:

- Budowy nowoczesnej infrastruktury,
- Ochrony dziedzictwa kulturowego,
- Proekologicznego rolnictwa,
- Wspierania rozwoju bazy rekreacyjnej i turystycznej,
- Czystego środowiska,
- Ładu przestrzennego,
- Optymalizacji dostępu do podstawowej opieki i profilaktyki zdrowotnej,
- Pozytywnego wizerunku Gminy.

Wszystkie przyjęte w tym dokumencie projekty są w pełni zgodne z celami strategicznymi, przyjętymi w Strategii Rozwoju Gminy. Konsekwentnie, także zgłoszone projekty przyczyniać się będą do osiągnięcia tychże celów. Dokładne przyporządkowanie przedstawia Tabela 9.1.

Tabela 9.1. Zgodność projektów Planu Odnowy Miejscowości Wodziczna ze strategią rozwoju Gminy

Cel strategiczny	Zgodność projektu ze strategią rozwoju
Podniesienie poziomu życia mieszkańców do standardów krajów UE	1.1.; 1.2.; 1.3.; 2.1.; 2.2.; 2.3.; 2.4.; 2.5.; 2.6.; 2.27.; 2.8.; 3.1.; 3.2.; 3.3.; 4.1.; 4.2.; 4.3.; 4.4.
Poprawa stanu środowiska poprzez budowę sieci kanalizacyjnej	2.1.
Poprawa warunków funkcjonowania szkolnictwa	1.1.; 1.3.; 2.6.; 3.3.; 4.3.
Wspieranie rozwoju infrastruktury warunkującej rozwój gospodarczy i mieszkalnictwa	1.1.; 1.2.; 1.3.; 2.1.; 2.2.; 2.3.; 2.4.; 2.5.; 2.6.; 2.7.; 2.8.; 3.1.; 3.2.; 3.3.; 4.1.; 4.2.; 4.3.; 4.4.
Poprawę warunków dla rozwoju małego biznesu oraz inne działania sprzyjające ograniczeniu bezrobocia i zwiększeniu przedsiębiorczości	1.1.; 1.2.; 1.3.; 2.1.; 2.2.; 2.3.; 2.4.; 2.5.; 2.6.; 2.7.; 2.8.; 3.1.; 3.2.; 3.3.; 4.1.; 4.2.; 4.3.; 4.4.

Źródło: Opracowanie własne

Zaznaczyć należy również, że projekty zawarte w Planie Odnowy Miejscowości Wodziczna zostały ujęte również w przyjętym przez Radę Gminy Trzcinica w dniu 15 października 2007 roku Planie Rozwoju Lokalnego Gminy Trzcinica na lata 2007-2013.

10. WDRAŻANIE PLANU ODNOWY MIEJSCOWOŚCI

System wdrażania Planu Odnowy Miejscowości jest realizowany w oparciu o system wdrażania Wspólnej Polityki Rolnej Unii Europejskiej. Unia Europejska nakłada na państwa członkowskie – beneficjentów korzystających ze środków finansowych Europejskiego Funduszu Rolniczego Gwarancji oraz Europejskiego Funduszu Rolniczego Rozwoju Obszarów Wiejskich obowiązki przestrzegania zasad i procedur wspólnotowych, które zostały określone w Rozporządzeniu ramowym nr 1290/2005/WE z dnia 21 czerwca 2005 r.

Poszczególne projekty będą wdrażane w oparciu o zasady wydatkowania środków według źródeł ich pochodzenia. Korzystanie ze środków własnych, jak i środków unijnych wymusza konieczność sprostania wielu wymogom formalnym, głównie za sprawą odmiennych zasad wykorzystania danych środków finansowych.

1. Instytucja Zarządzająca Planem

Funkcję Instytucji Zarządzającej i koordynującej realizację Planu pełni specjalnie powołany zespół pracowników Urzędu Gminy, w skład którego weszli:

- Kierownik Referatu Gospodarki Komunalnej, Mieszkaniowej, Nieruchomościami, Rolnictwa, BHP, Ochrony Środowiska i Planowania Przestrzennego w Urzędzie Gminy,
- Skarbnik Gminy Trzcinica
- Zastępca Wójta i Sekretarz Gminy Trzcinica,
- Inspektor – stanowisko ds. oświaty gminnej, kultury, promocji, funduszy pomocowych i współpracy zagranicznej,
- Sołtys wsi Wodziczna.

Ponadto Wójt Gminy powołał zespół ds. opracowywania, zmian i monitoringu Planu Rozwoju Lokalnego Gminy Trzcinica oraz Planów Odnowy Miejscowości w Gminie Trzcinica.

Zakres zadań Instytucji Zarządzającej obejmuje między innymi:

- Ustalenie szczegółowych zasad i kryteriów realizacji Planu
- Zapewnienie zgodności realizacji Planu z poszczególnymi dokumentami programowymi wyższego rzędu, w tym w szczególności w zakresie zamówień publicznych, zasad konkurencji, ochrony środowiska, jak też zagwarantowanie przestrzegania zasad zawierania kontraktów publicznych,
- Zbieranie danych statystycznych i finansowych na temat postępów wdrażania oraz przebiegu realizacji projektów w ramach Planu,
- Zapewnienie przygotowania i wdrożenia planu działań w zakresie informacji i promocji Planu,
- Przygotowanie rocznych raportów na temat wdrażania Planu, zbieranie informacji do rocznego raportu o nieprawidłowościach,
- Dokonanie oceny po zakończeniu realizacji Planu.

Do właściwej oceny Planu, Instytucja Zarządzająca może tworzyć grupy robocze, korzystać z opinii niezależnych ekspertów lub usług innych instytucji.

2. Instytucja wdrażająca Plan

Urząd Gminy w Trzcinicy jako instytucja wdrażająca Plan jest odpowiedzialny za:

- Kreowanie, przyjmowanie i składanie wniosków aplikacyjnych od instytucji podległych – beneficjentów pomocy,
- Kontrolę formalną składanych wniosków, ich zgodności z procedurami i z zapisami w planie,
- Ewentualne monitorowanie wdrażania poszczególnych projektów,
- Zapewnienie informowania o współfinansowaniu przez UE realizowanych projektów.

11. MONITOROWANIE, OCENA, AKTUALIZACJA I KOMUNIKACJA SPOŁECZNA

1. System monitorowania Planu

Kluczowe znaczenie w monitorowaniu i stymulowaniu realizacji Planu posiada Rada Gminy. Współpracuje ona z Instytucją Zarządzającą oraz z Radą Sołecką. Jej główną rolą będzie monitorowanie przebiegu realizacji zadań zawartych w Planie oraz ewentualne interweniowanie w przypadku stwierdzenia spóźnień lub nieuzasadnionej rezygnacji z realizacji zadania.

2. Sposoby oceny i aktualizacji Planu

Skuteczność Planu będzie poddawana bieżącej ocenie. Sprawowana ona będzie przez Radę Gminy przy pomocy wskaźników postępu realizacji i oceny skuteczności wdrażanych projektów określonych w poszczególnych programach operacyjnych i w wytycznych opracowanych przez Ministerstwo Rolnictwa i Rozwoju Wsi.

Z procesem oceny będzie powiązana aktualizacja Planu – corocznie wraz z przeglądem wykonania Planu będzie proponowane, w miarę potrzeby, wprowadzanie nowych zadań, wynikających z rodzących się potrzeb i możliwości. Propozycje nowych zadań będą mogły być zgłaszane przez Radę Sołecką, Wójta, bądź radnych. Będą one, podobnie jak pierwotna wersja Planu, zatwierdzane najpierw przez Radę Sołecką, a następnie przez Radę Gminy.

3. Public Relations Planu

Zadaniem działań informacyjnych i promocyjnych jest:

- Zapewnienie powszechnego dostępu do informacji o możliwościach ubiegania się o wsparcie ze środków funduszy strukturalnych na realizację projektów, służących rozwojowi regionalnemu dla wszystkich grup docelowych z terenu Gminy,
- Zapewnienie czytelnej informacji o kryteriach oceny i wyboru projektów oraz obowiązujących w tym zakresie procedurach,
- Zapewnienie bieżącej informowania opinii publicznej o zakresie i wymiarze pomocy wspólnotowej dla poszczególnych projektów i rezultatach działań na poziomie Gminy i Miejscowości,
- Inicjowanie dodatkowych działań promocyjnych o zasięgu lokalnym,
- Zapewnienie współpracy z instytucjami zaangażowanymi w monitorowanie i realizowanie Planu w zakresie działań informacyjnych i promocyjnych poprzez wymianę informacji i wspólne przedsięwzięcia,
- Wykorzystanie nowoczesnych źródeł przekazu i nowoczesnych technologii, m.in. takich jak: Internet, poczta elektroniczna, elektroniczna archiwizacja dokumentów, w celu usprawnienia komunikacji pomiędzy podmiotami uczestniczącymi w realizacji Planu.

Wszelkie działania podejmowane w ramach Planu będą uwzględniały specyficzne potrzeby grup docelowych w kwestii informacji oraz użytych instrumentów w celu osiągnięcia maksymalnej skuteczności. Grupą docelową Planu jest:

- Społeczeństwo Gminy – to bezpośredni beneficjent – kształtowanie i informowanie opinii publicznej poprzez przekazywanie powszechnej wiedzy o działaniach Unii Europejskiej, o wdrażaniu i wykorzystaniu środków wspólnotowych, o korzyściach płynących z członkostwa, o budowaniu pozytywnego wizerunku podmiotów zaangażowanych w proces wdrażania pomocy, co przyczyni się do poparcia dla inwestycji,
- Beneficjenci - osoby, instytucje lub grupy społeczne bezpośrednio korzystające z wdrażanej pomocy:
 - Jednostki samorządu terytorialnego szczebla gminnego,
 - Podmioty będące jednostkami podległymi samorządowi gminnemu bądź realizujące zadania jednostki samorządu terytorialnego (głównie miejscowości),
 - Podmioty gospodarcze,
 - Organizacje zrzeszające przedsiębiorców,
 - Organizacje pozarządowe,
 - Inne organizacje społeczne,
 - Media.

Szczególnie istotną jest potrzeba kształtowania pozytywnego wizerunku Planu. Za jego pośrednictwem należy kształtować świadomość w zakresie istnienia oraz możliwości pozyskania środków dla jednostek samorządu terytorialnego, a od tego uzależnione jest wykorzystanie pomocy w ramach funduszy strukturalnych płynących z Unii Europejskiej.

Aby osiągnąć cele związane z informacją i promocją Planu będą stosowane m.in. następujące środki i instrumenty:

- Konferencje, seminaria, wykłady, warsztaty, prezentacje – propagujące informacje o możliwościach wykorzystania środków unijnych, o rezultatach wsparcia UE oraz upowszechniające wiedzę na ten temat,
- Wizytacje projektów, ekspozycje projektów – mogą stanowić skuteczne metody prezentacji osiągnięć w zakresie inicjatyw z wykorzystaniem środków unijnych,
- Informowanie o projektach i ich promocja przez beneficjentów – dbanie o przekazywanie odpowiedniej wiedzy beneficjentom z terenu Gminy – odpowiedzialnych za spełnienie wymogów w tym zakresie,
- Serwisy internetowe – to szybkie i ogólnodostępne źródło informacji na temat możliwości pozyskania pomocy unijnej, zaś dla opinii publicznej będzie to kompleksowe źródło informacji o osiągnięciach Planu, wsparciu ze środków Unii Europejskiej dla Gminy,
- Publikacje, broszury informacyjne, plakaty, reklamy, materiały audiowizualne, ulotki – pozwalają w łatwy, przystępny i atrakcyjny sposób przekazywać wiedzę o Unii Europejskiej i dostępnej pomocy, a także o roli instytucji samorządowych w zarządzaniu tą pomocą,
- Współpraca z mediami – publikacje prasowe, artykuły, relacje, wiadomości w lokalnej i regionalnej telewizji oraz rozgłoszeniach radiowych, audycje, reklamy czy ogłoszenia to kluczowe źródła przekazu wszelkich informacji o realizacji Planu w szczególności w odniesieniu do opinii publicznej.

12.SPIS WYKRESÓW

Wykres 2.1. Wykorzystanie gruntów w Gminie Trzcinica	10
Wykres 2.2. Struktura użytkowania użytków rolnych w Gminie Trzcinica	10
Wykres 2.3. Jakość gleb w sołectwie Wodziczna	11
Wykres 2.4. Jakość gleb w Gminie Trzcinica	11
Wykres 2.5. Liczba osób bezrobotnych z podziałem na grupy w Gminie Trzcinica.....	15
Wykres 2.6. Liczba gospodarstw według wielkości w sołectwie Wodziczna	17
Wykres 2.7. Liczba gospodarstw według zajmowanego areалу w sołectwie Wodziczna .17	
Wykres 2.8. Liczba ludności sołectwa Wodziczna w latach 2002-2007	24

13.SPIS TABEL

Tabela 2.1. Liczba osób bezrobotnych w powiecie kępińskim	14
Tabela 2.2. Struktura zaktywizowanych bezrobotnych	15
Tabela 3.1. Ocena zasobów miejscowości Wodziczna	25
Tabela 4.1. Opis miejscowości Wodziczna.....	27
Tabela 5.1. Analiza SWOT miejscowości Wodziczna	29
Tabela 7.1. Wizja stanu docelowego miejscowości Wodziczna	31
Tabela 8.1. Arkusz oceny przedsięwzięcia	44
Tabela 8.2. Zestawienie ocen dla poszczególnych przedsięwzięć	46
Tabela 8.3. Harmonogram rzeczowo-finansowy projektu	49
Tabela 8.4. Struktura finansowania wnioskowanego projektu	49
Tabela 9.1. Zgodność projektów Planu Odnowy Miejscowości Wodziczna ze strategią rozwoju Gminy	50

14.SPIS RYSUNKÓW

Rysunek 2.1. Położenie Gminy Trzcinica	8
Rysunek 8.1. Schemat Planu Odnowy Miejscowości Wodziczna	41
Rysunek 8.2. Dom Ludowy w Wodzicznej.....	48