WÓJT GMINY
63-620 TRZCINICA
woj. wielkopolskie

Zarządzenie Nr 79/2019

Wójta Gminy Trzcinica

z dnia 26.09.2019 r.

w sprawie ustanowienia służebności przesyłu na nieruchomościach stanowiących własność Gminy Trzcinica, oznaczonych w ewidencji gruntów jako działki o numerach 1224, 52, 184, 208, 153, 384/3, 579, 619 położone w obrębie ewidencyjnym Laski

Na podstawie art. 30 ust. 1 i ust. 2 pkt 3 ustawy z dnia 8 marca 1990 r. o samorządzie gminnym (t.j. Dz. U. z 2019 r. poz. 506, 1309, 1571), art. 25 ust. 1 ustawy z dnia 21 sierpnia 1997 r. o gospodarce nieruchomościami (t. j. Dz. U. z 2018 r. poz. 2204, 2348, z 2019r. poz. 270, 492, 801, 1309) oraz §1 ust. 1 uchwały Nr XII/71/07 Rady Gminy Trzcinica z dnia 30.08.2007 r. w sprawie określenia zasad nabycia, zbycia i obciążania nieruchomości oraz ich wydzierżawiania lub wynajmowania (tekst jednolity: uchwała Nr XXV/171/2012 z dnia 28 grudnia 2012 r. opublikowana w Dz. Urz. Woj. Wlkp. z dnia 06.02.2013 r. poz. 1295), w związku z art. 305^1 ustawy z dnia 23 kwietnia 1960 r. Kodeks cywilny (t.j. Dz. U. z 2019 r. poz. 1145, 1495)

zarządzam co następuje:

§ 1.

1. Ustanowić za wynagrodzeniem na rzecz Polskiej Spółki Gazownictwa Sp. z o.o. z siedzibą w Tarnowie, ul. Wojciecha Bandrowskiego 16, 33-100 Tarnów - nieograniczoną w czasie służebność przesyłu na nieruchomościach oznaczonych jako działki o numerach ewidencyjnych **1224, 52, 184, 208, 153, 384/3, 579, 619** zapisane w księdze wieczystej nr KZ1E/00061345/7, położone w obrębie ewidencyjnym **0002 Laski**, będące własnością Gminy Trzcinica, w związku z wybudowaniem **sieci gazowej średniego ciśnienia PE dn 180/63** w granicach wskazanych na mapach stanowiących załącznik do niniejszego zarządzenia.

2. Służebność przesyłu, o której mowa w ust. 1 niniejszego paragrafu polegać będzie na:

1) prawie do posiadania i eksploatacji na nieruchomościach **gazociągu średniego ciśnienia PE dn 180/63** o łącznej długości 4 530,12 m i szerokości strefy kontrolowanej 1 metr, po 0,5 metra od osi gazociągu, co na poszczególnych działkach przedstawia się następująco:

a) działka nr 1224 obręb Laski – długość sieci gazowej 1142,88 m, szerokość strefy kontrolowanej 1 m,
b) działka nr 52 obręb Laski – długość sieci gazowej 360,91 m, szerokość strefy kontrolowanej 1 m,
c) działka nr 184 obręb Laski – długość sieci gazowej 721,71 m, szerokość strefy kontrolowanej 1 m,
d) działka nr 208 obręb Laski – długość sieci gazowej 283,60 m, szerokość strefy kontrolowanej 1 m,
e) działka nr 153 obręb Laski – długość sieci gazowej 301,82 m, szerokość strefy kontrolowanej 1 m,
f) działka nr 384/3 obręb Laski – długość sieci gazowej 681,40 m, szerokość strefy kontrolowanej 1 m,
g) działka nr 579 obręb Laski – długość sieci gazowej 871,11 m, szerokość strefy kontrolowanej 1 m,
h) działka nr 619 obręb Laski – długość sieci gazowej 166,69 m, szerokość strefy kontrolowanej 1 m.

2) prawie do korzystania z nieruchomości w zakresie niezbędnym do dystrybucji gazu siecią dystrybucyjną,

3) prawie wstępu, przechodu, przejazdu, swobodnego dostępu do sieci dystrybucyjnej, w celu wykonania czynności związanych z naprawami, remontami, eksploatacją, konserwacją, przebudowami, przyłączaniem nowych odbiorców, a także modernizacjami sieci dystrybucyjnej,

4) prawie wykonywania wykopów i przekopów przez nieruchomości w w/w celach,

5) ograniczeniu prawa każdoczesnego właściciela nieruchomości w strefie kontrolowanej (po 0,50 m w obie strony od osi gazociągu) działań mogących mieć negatywny wpływa na trwałość, prawidłową eksploatację oraz ewentualną naprawę sieci gazowej, w szczególności poprzez powstrzymanie się od: wznoszenia obiektów budowlanych, urządzania stałych składów i magazynów, nasadzania i utrzymywania drzew, stosownie do Rozporządzenia Ministra Gospodarki z dnia 26 kwietnia 2013 r. w sprawie warunków technicznych jakim powinny odpowiadać sieci gazowe i ich usytuowanie.

3. Jednorazowe wynagrodzenie z tytułu obciążenia nieruchomości, o której mowa w ust. 1 stanowi kwotę 17 464,00 zł netto plus podatek VAT wg obowiązującej stawki.

4. Obowiązek utrzymania urządzeń związanych z wykonywaniem służebności przesyłu obciąża przedsiębiorstwo przesyłowe.

§ 2.

Zarządzenie wchodzi w życie z dniem podpisania.

WÓJT GMINY

mgr Grzegorz Hadzik

Załącznik
do zarządzenia nr 79/2019 z dnia 26.09.2019r.
część 1/16

MAPA SYTUACYJNO–WYSOKOŚCIOWA
skala 1:1000

Z INWENTARYZACJĄ POWYKONAWCZĄ SIECI GAZOWEJ ŚREDNIEGO CIŚNIENIA dn(Dz) 180/63PE (MOP do 0,5MPa) w miejscowości Mroczeń, Laski, Trzcinica, z zespołem pomiarowym na przyłączu gazu (stacją pomiarową o przepustowości Q=800m3/h) do firmy JANMAR CENTRUM Sp. z o.o. Sp.k. w Trzcinicy (dz. nr 251/2)
Decyzje nr: 665/2015 z dnia 22.12.2015r., 18/2016 z dnia 20.01.2016r., 19/2016 z dnia 20.01.2016r., 36/16 z dnia 18.02.2016r.

WOJEWÓDZTWO: WIELKOPOLSKIE
POWIAT: KĘPIŃSKI
GMINA: BARANÓW, TRZCINICA
JEDNOSTKA EWIDENCYJNA: 300801_2 BARANÓW
OBRĘB: 0006 MROCZEŃ
DZIAŁKI NR: 303, 302, 721, 720, 204, 300, 718, 717, 715, 997, 689/8
OBRĘB: 0003 GRĘBANIN
DZIAŁKI NR: 373, 370, 374, 367/6, 375, 365/3
JEDNOSTKA EWIDENCYJNA: 300807_2 TRZCINICA
OBRĘB: 0002 LASKI
DZIAŁKI NR: 1224, 52, 184, 200, 208, 153, 328/1, 384/3, 446, 579, 610, 619, 101, 245, 251/2
OBRĘB: 0006 TRZCINICA
DZIAŁKI NR: 101, 245, 251/2
GODŁO MAPY (PL–2000/S6): 6.151.20.15.2/3/4, 6.151.20.20.1/2/3/4, 6.151.20.25.2, 6.151.21.21.1/3/4, 6.150.21.01.2/4, 6.150.21.06.2/4, 6.150.21.11.2/3/4, 6.150.21.16.2
NR ZLECENIA: 142/2016
IDENTYFIKATOR ZGŁOSZENIA: ODGK.6640.1169.2016
DATA SPORZĄDZENIA MAPY: 13.10.2016 r.
ARKUSZ MAPY nr 10 z 26

GEOMOS
Maciej Moska
63-600 Kępno, ul. Estkowskiego 9
tel. 668-057-057
Regon 300239373
NIP 619-180-87-57

GEODETA UPRAWNIONY
Świadectwo Geodety Kraju
nr 20325
mgr inż. Maciej Moska

WÓJT GMINY
63-620 TRZCINICA
woj. wielkopolskie

Poświadcza się, że niniejszy dokument został opracowany w wyniku prac geodezyjnych i kartograficznych, których rezultaty zawiera operat techniczny przyjęty do ewidencji materiałów państwowego zasobu geodezyjnego i kartograficznego
STAROSTA KĘPIŃSKI
P.3008. 2016. 1632
(Oznaczenie ewidencyjne materiału zasobu - operatu technicznego)
2016 -10- 20
(Data wpisania operatu technicznego do ewidencji materiałów zasobu)
Z up. STAROSTY
Naczelnik Wydziału Geodezji, Kartografii i Katastru
Maciej Łopata
(imię, nazwisko i podpis osoby reprezentującej organ)

WÓJT GMINY
mgr Grzegorz Hadzik

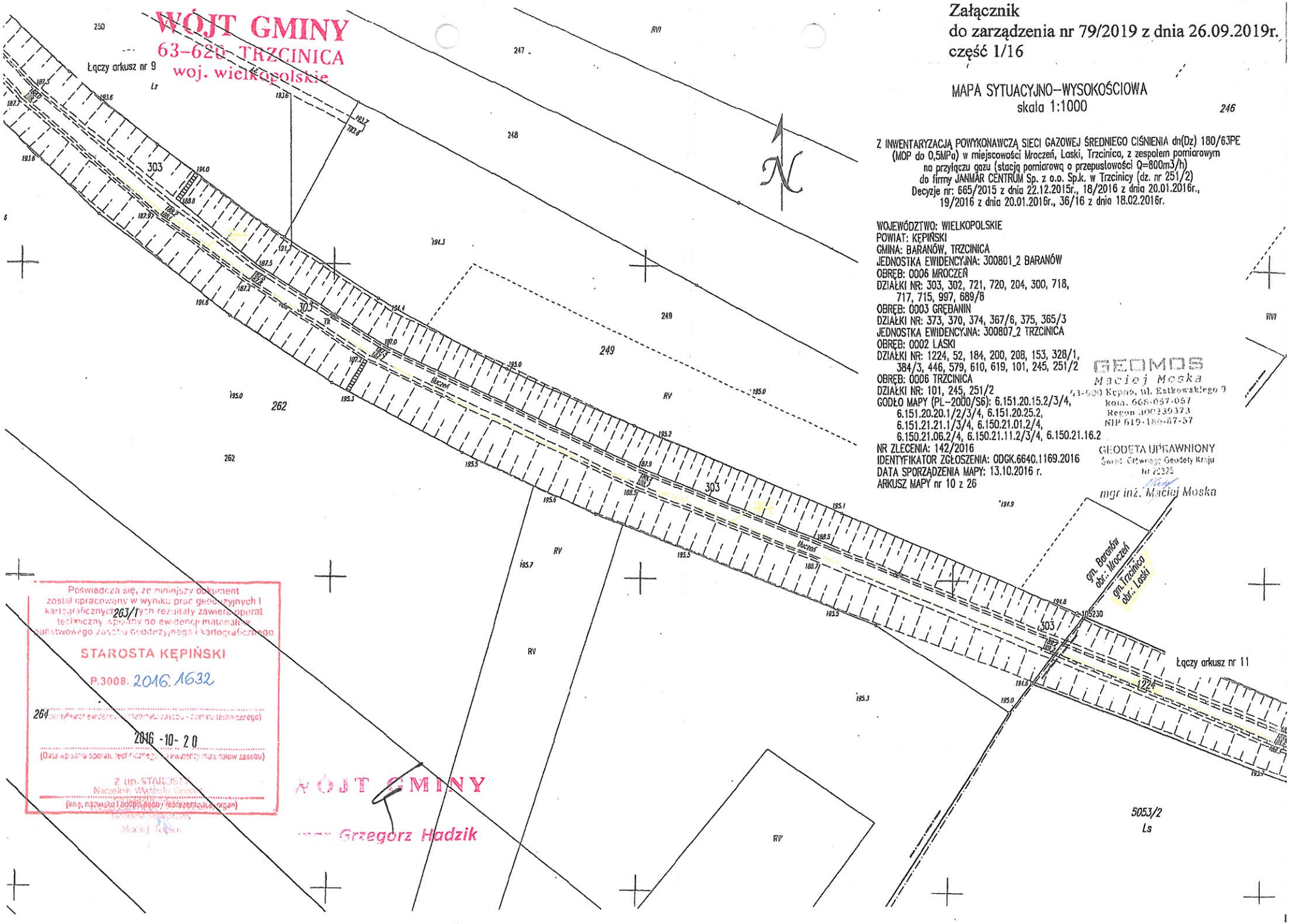

Załącznik
do zarządzenia nr 79/2019 z dnia 26.09.2019r.
część 2/16

Oświadcza się, że niniejszy dokument zawierający w wyniku prac geodezyjnych i kartograficznych, mające rezultat, zawiera pole ali łączenia, zgłoszony do ewidencji materiałów państwowego zasobu geodezyjnego i kartograficznego
STAROSTA KĘPIŃSKI
P.3008. 2016.1632
2016 -10- 20
5053/1
Z up. STAROSTY
Geodeta Powiatowy
Maciej Tobias

MAPA SYTUACYJNO–WYSOKOŚCIOWA
skala 1:1000

Z INWENTARYZACJĄ POWYKONAWCZĄ SIECI GAZOWEJ ŚREDNIEGO CIŚNIENIA dn(Dz) 180/63PE (MOP do 0,5MPa) w miejscowości Mroczeń, Laski, Trzcinica, z zespołem pomiarowym na przyłączu gazu (stacją pomiarową o przepustowości Q=800m3/h) do firmy JANMAR CENTRUM Sp. z o.o. Sp.k. w Trzcinicy (dz. nr 251/2)
Decyzje nr: 665/2015 z dnia 22.12.2015r., 18/2016 z dnia 20.01.2016r., 19/2016 z dnia 20.01.2016r., 36/16 z dnia 18.02.2016r.

WOJEWÓDZTWO: WIELKOPOLSKIE
POWIAT: KĘPIŃSKI
GMINA: BARANÓW, TRZCINICA
JEDNOSTKA EWIDENCYJNA: 300801_2 BARANÓW
OBRĘB: 0006 MROCZEŃ
DZIAŁKI NR: 303, 302, 721, 720, 204, 300, 718, 717, 715, 997, 689/8
OBRĘB: 0003 GRĘBANIN
DZIAŁKI NR: 373, 370, 374, 367/6, 375, 365/3
JEDNOSTKA EWIDENCYJNA: 300807_2 TRZCINICA
OBRĘB: 0002 LASKI
DZIAŁKI NR: 1224, 52, 184, 200, 208, 153, 328/1, 384/3, 446, 579, 610, 619, 101, 245, 251/2
OBRĘB: 0006 TRZCINICA
DZIAŁKI NR: 101, 245, 251/2
GODŁO MAPY (PL–2000/S6): 6.151.20.15.2/3/4, 6.151.20.20.1/2/3/4, 6.151.20.25.2, 6.151.21.21.1/3/4, 6.150.21.01.2/4, 6.150.21.06.2/4, 6.150.21.11.2/3/4, 6.150.21.16.2
NR ZLECENIA: 142/2016
IDENTYFIKATOR ZGŁOSZENIA: ODGK.6640.1169.2016
DATA SPORZĄDZENIA MAPY: 13.10.2016 r.
ARKUSZ MAPY nr 11 z 26

GEOMOS
Maciej Moska
63-600 Kępno, ul. Estkowskiego 9
kom. 663-057-057
Regon 300339373
NIP 619-186-87-57

GEODETA UPRAWNIONY
Świad. Uprawn. Geodety Kraju
Nr 7535
mgr inż. Maciej Moska

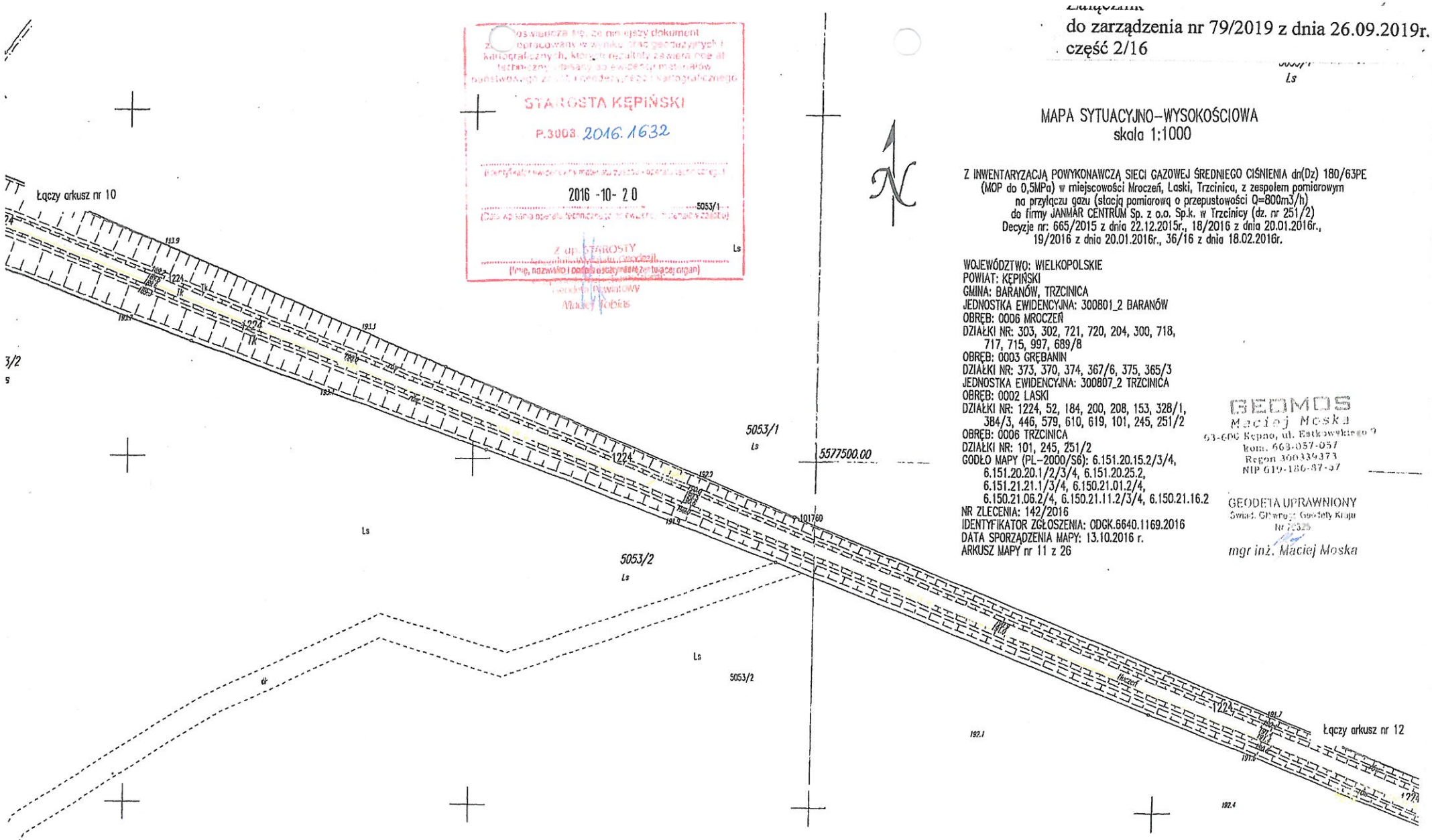

WÓJT GMINY
mgr Grzegorz Hadzik

Załącznik
do zarządzenia nr 79/2019 z dnia 26.09.2019r.
część 3/16

Łączy arkusz nr 11

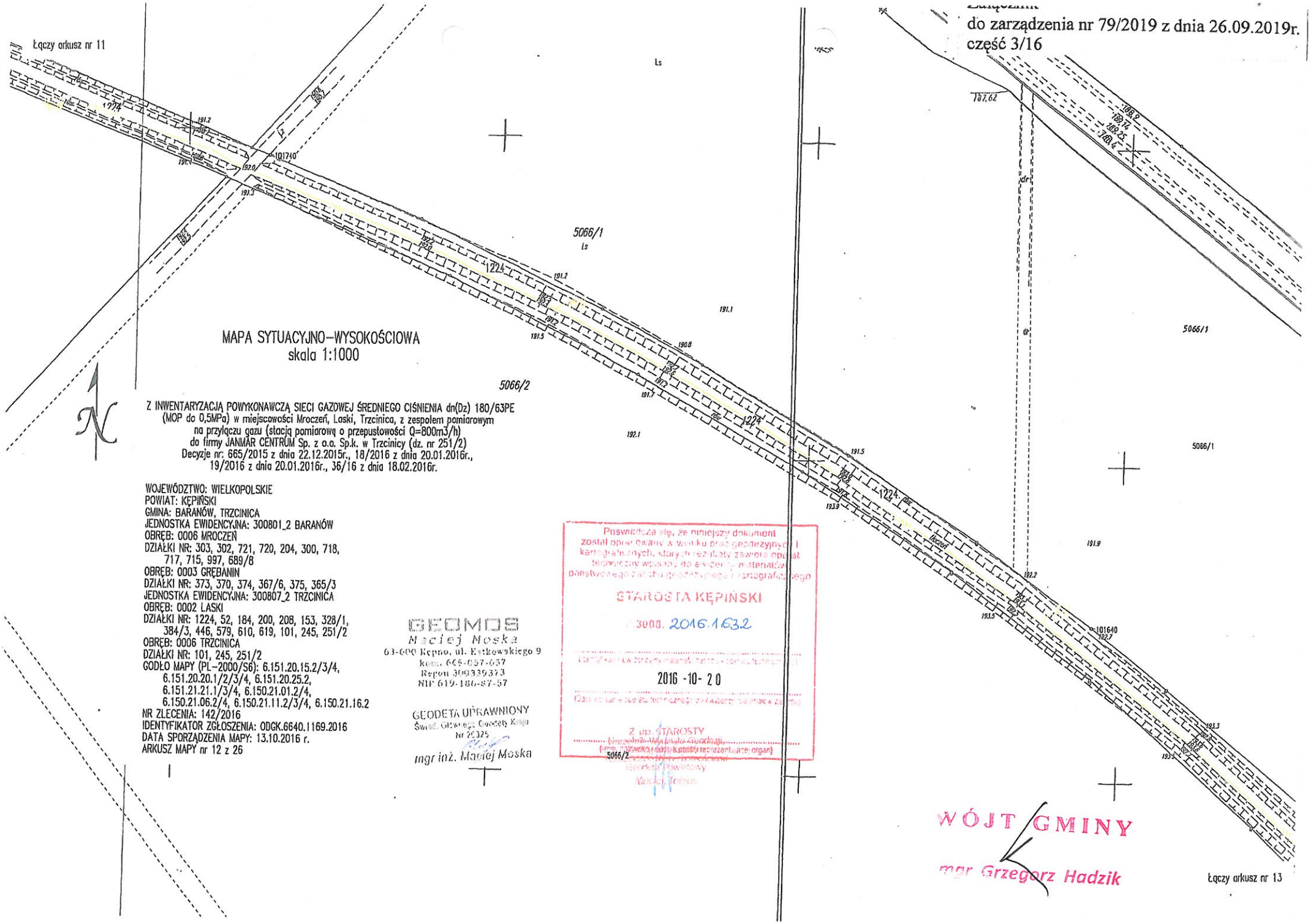

MAPA SYTUACYJNO–WYSOKOŚCIOWA
skala 1:1000

Z INWENTARYZACJĄ POWYKONAWCZĄ SIECI GAZOWEJ ŚREDNIEGO CIŚNIENIA dn(Dz) 180/63PE (MOP do 0,5MPa) w miejscowości Mroczeń, Laski, Trzcinica, z zespołem pomiarowym na przyłączu gazu (stacją pomiarową o przepustowości Q=800m3/h) do firmy JANMAR CENTRUM Sp. z o.o. Sp.k. w Trzcinicy (dz. nr 251/2)
Decyzje nr: 665/2015 z dnia 22.12.2015r., 18/2016 z dnia 20.01.2016r., 19/2016 z dnia 20.01.2016r., 36/16 z dnia 18.02.2016r.

WOJEWÓDZTWO: WIELKOPOLSKIE
POWIAT: KĘPIŃSKI
GMINA: BARANÓW, TRZCINICA
JEDNOSTKA EWIDENCYJNA: 300801_2 BARANÓW
OBRĘB: 0006 MROCZEŃ
DZIAŁKI NR: 303, 302, 721, 720, 204, 300, 718, 717, 715, 997, 689/8
OBRĘB: 0003 GRĘBANIN
DZIAŁKI NR: 373, 370, 374, 367/6, 375, 365/3
JEDNOSTKA EWIDENCYJNA: 300807_2 TRZCINICA
OBRĘB: 0002 LASKI
DZIAŁKI NR: 1224, 52, 184, 200, 208, 153, 328/1, 384/3, 446, 579, 610, 619, 101, 245, 251/2
OBRĘB: 0006 TRZCINICA
DZIAŁKI NR: 101, 245, 251/2
GODŁO MAPY (PL–2000/S6): 6.151.20.15.2/3/4, 6.151.20.20.1/2/3/4, 6.151.20.25.2, 6.151.21.21.1/3/4, 6.150.21.01.2/4, 6.150.21.06.2/4, 6.150.21.11.2/3/4, 6.150.21.16.2
NR ZLECENIA: 142/2016
IDENTYFIKATOR ZGŁOSZENIA: ODGK.6640.1169.2016
DATA SPORZĄDZENIA MAPY: 13.10.2016 r.
ARKUSZ MAPY nr 12 z 26

GEOMOS
Maciej Moska
63-600 Kępno, ul. Etkowskiego 9
kom. 668-057-057
Regon 300339373
NIP 619-180-87-57

GEODETA UPRAWNIONY
Świad. Głównego Geodety Kraju
Nr 2035
mgr inż. Maciej Moska

Poświadcza się, że niniejszy dokument został opracowany w wyniku prac geodezyjnych i kartograficznych, których rezultaty zawiera opis techniczny wpisany do ewidencji materiałów państwowego zasobu geodezyjnego i kartograficznego
STAROSTA KĘPIŃSKI
P.3000. 2016.1632
2016 -10- 20
Z up. STAROSTY
(imię, nazwisko oraz stanowisko służbowe osoby reprezentującej organ)
Geodeta Powiatowy
Maciej Moska

WÓJT GMINY
mgr Grzegorz Hadzik

Łączy arkusz nr 13

Załącznik
do zarządzenia nr 79/2019 z dnia 26.09.2019r.
część 6/16

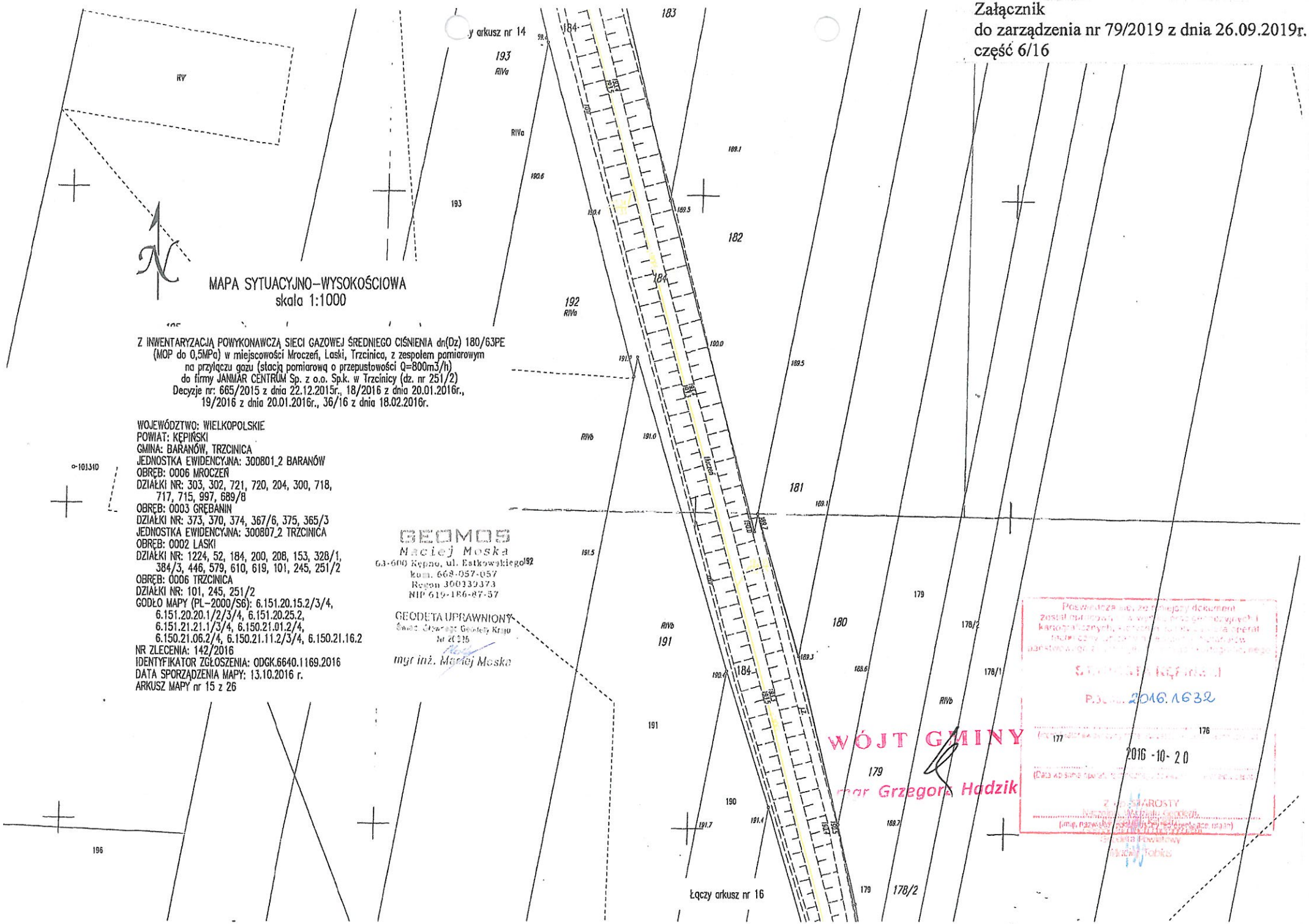

Załącznik
do zarządzenia nr 79/2019 z dnia 26.09.2019r.
część 7/16

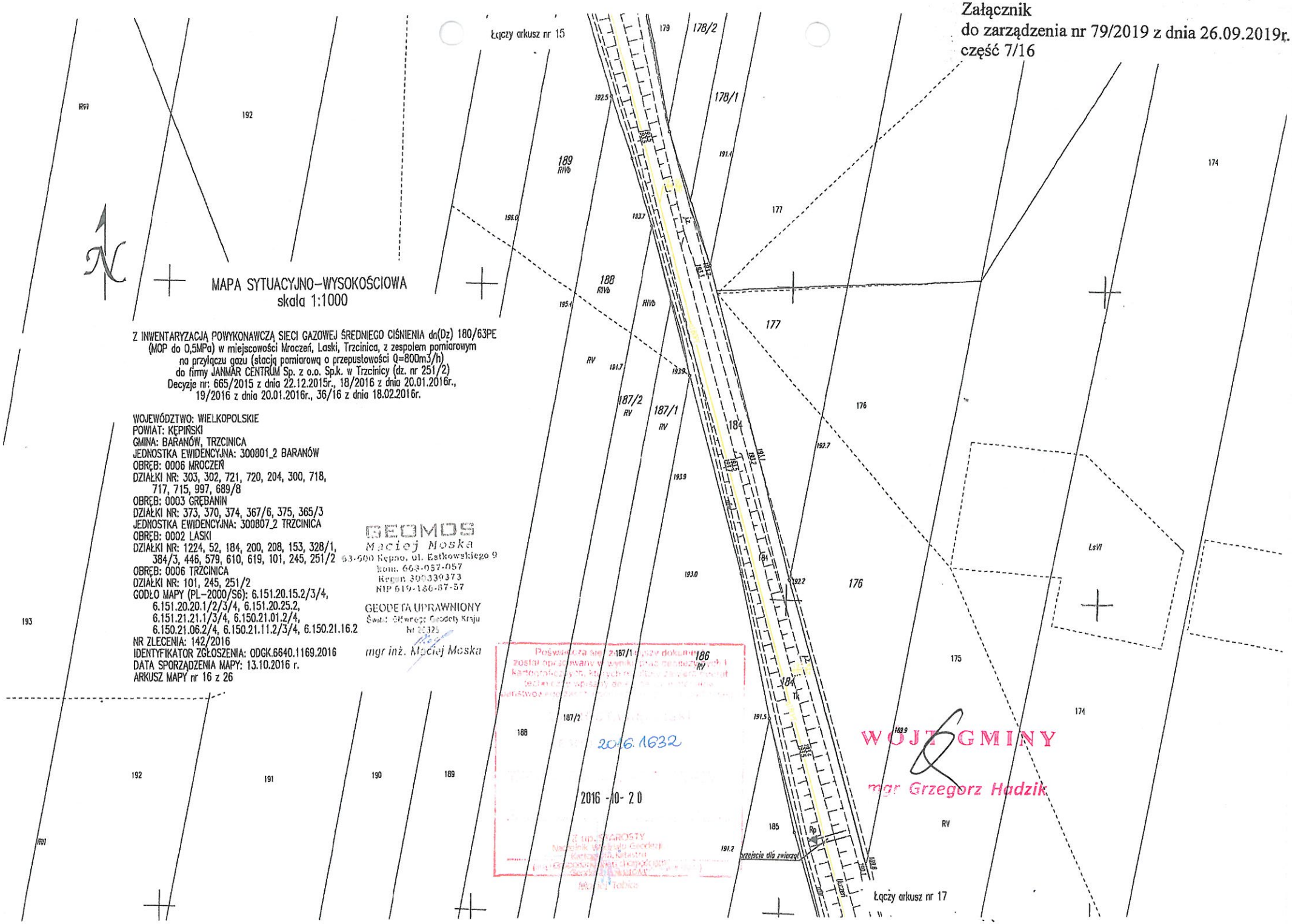

Załącznik
do zarządzenia nr 79/2019 z dnia 26.09.2019r.
część 8/16

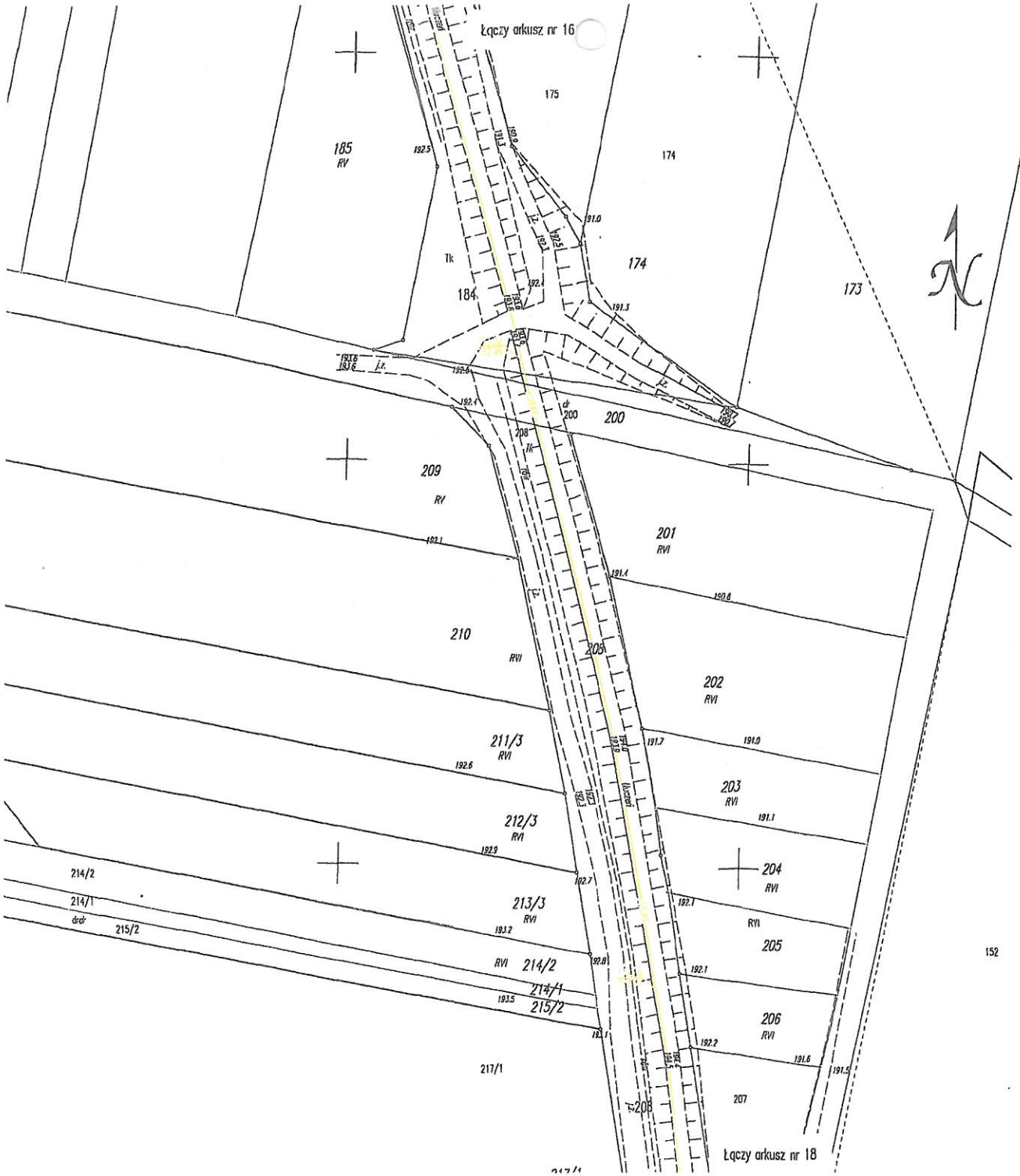

MAPA SYTUACYJNO–WYSOKOŚCIOWA
skala 1:1000

Z INWENTARYZACJĄ POWYKONAWCZĄ SIECI GAZOWEJ ŚREDNIEGO CIŚNIENIA dn(Dz) 180/63PE (MOP do 0,5MPa) w miejscowości Mroczeń, Laski, Trzcinica, z zespołem pomiarowym na przyłączu gazu (stacją pomiarową o przepustowości Q=800m3/h) do firmy JANMAR CENTRUM Sp. z o.o. Sp.k. w Trzcinicy (dz. nr 251/2)
Decyzje nr: 665/2015 z dnia 22.12.2015r., 18/2016 z dnia 20.01.2016r., 19/2016 z dnia 20.01.2016r., 36/16 z dnia 18.02.2016r.

WOJEWÓDZTWO: WIELKOPOLSKIE
POWIAT: KĘPIŃSKI
GMINA: BARANÓW, TRZCINICA
JEDNOSTKA EWIDENCYJNA: 300801_2 BARANÓW
OBRĘB: 0006 MROCZEŃ
DZIAŁKI NR: 303, 302, 721, 720, 204, 300, 718, 717, 715, 997, 689/8
OBRĘB: 0003 GRĘBANIN
DZIAŁKI NR: 373, 370, 374, 367/6, 375, 365/3
JEDNOSTKA EWIDENCYJNA: 300807_2 TRZCINICA
OBRĘB: 0002 LASKI
DZIAŁKI NR: 1224, 52, 184, 200, 208, 153, 328/1, 384/3, 446, 579, 610, 619, 101, 245, 251/2
OBRĘB: 0006 TRZCINICA
DZIAŁKI NR: 101, 245, 251/2
GODŁO MAPY (PL–2000/S6): 6.151.20.15.2/3/4, 6.151.20.20.1/2/3/4, 6.151.20.25.2, 6.151.21.21.1/3/4, 6.150.21.01.2/4, 6.150.21.06.2/4, 6.150.21.11.2/3/4, 6.150.21.16.2
NR ZLECENIA: 142/2016
IDENTYFIKATOR ZGŁOSZENIA: ODGK.6640.1169.2016
DATA SPORZĄDZENIA MAPY: 13.10.2016 r.
ARKUSZ MAPY nr 17 z 26

GEOMOS
Maciej Moska
63-600 Kępno, ul. Łutkowskiego 9
kom. 668-057-057
Regon 300339373
NIP 619-156-37-57

GEODETA UPRAWNIONY
Świad. Głównego Geodety Kraju
Nr 20375
mgr inż. Maciej Moska

WÓJT GMINY
mgr Grzegorz Hadzik

Poświadcza się, że niniejszy dokument został sporządzony zgodnie z przepisami geodezyjnych i kartograficznych, a jego treść jest zgodna z oryginałem tej części zasobu geodezyjnego i kartograficznego państwowego
STAROSTA KĘPIŃSKI
P.3063.2016.1652
2016-10-20
Z up. STAROSTY
Geodeta Powiatowy
Maciej Robak

Załącznik
do zarządzenia nr 79/2019 z dnia 26.09.2019r.
część 9/16

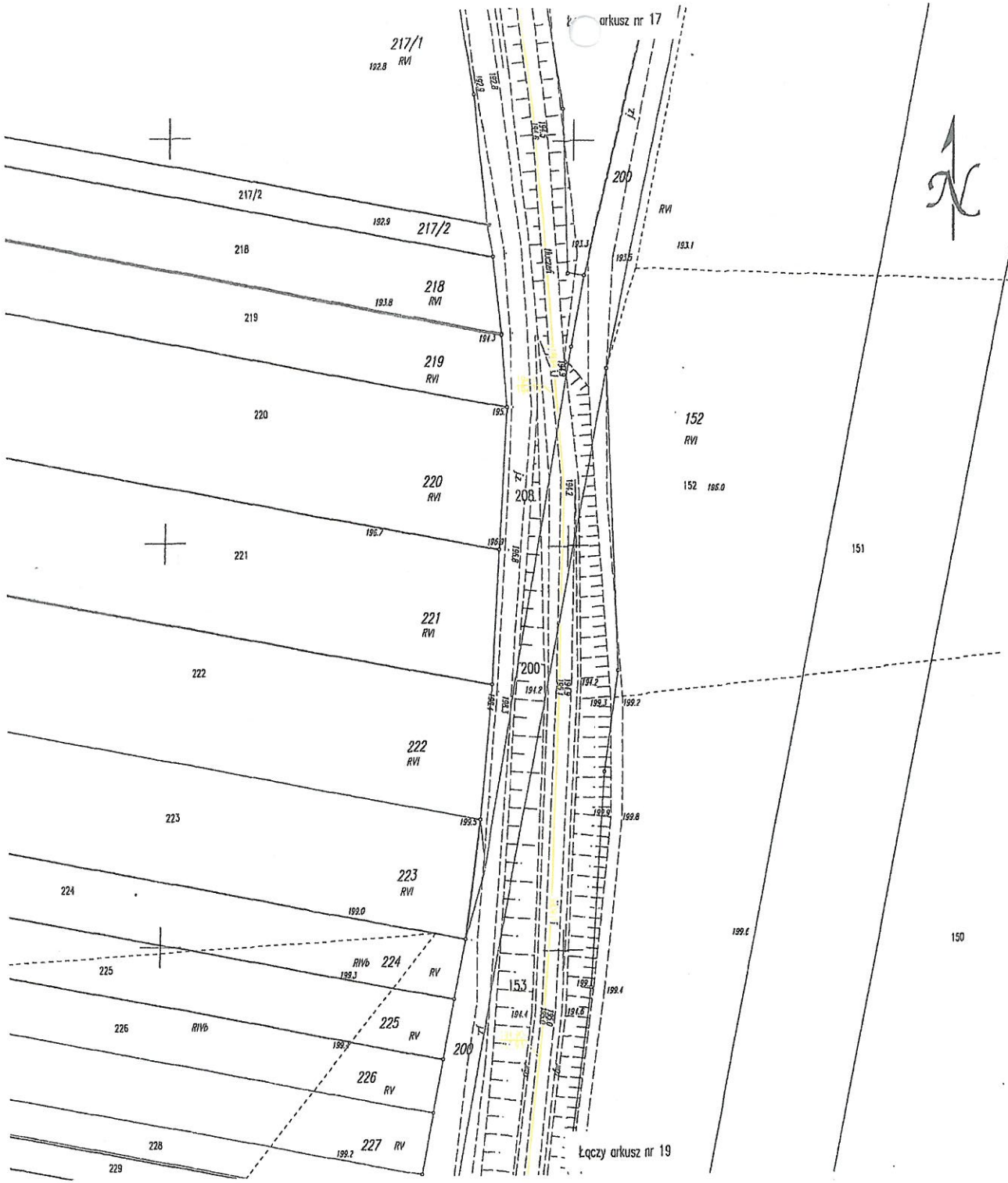

MAPA SYTUACYJNO–WYSOKOŚCIOWA
skala 1:1000

Z INWENTARYZACJĄ POWYKONAWCZĄ SIECI GAZOWEJ ŚREDNIEGO CIŚNIENIA dn(Dz) 180/63PE (MOP do 0,5MPa) w miejscowości Mroczeń, Laski, Trzcinica, z zespołem pomiarowym na przyłączu gazu (stacją pomiarową o przepustowości Q=800m3/h) do firmy JANMAR CENTRUM Sp. z o.o. Sp.k. w Trzcinicy (dz. nr 251/2)
Decyzje nr: 665/2015 z dnia 22.12.2015r., 18/2016 z dnia 20.01.2016r., 19/2016 z dnia 20.01.2016r., 36/16 z dnia 18.02.2016r.

WOJEWÓDZTWO: WIELKOPOLSKIE
POWIAT: KĘPIŃSKI
GMINA: BARANÓW, TRZCINICA
JEDNOSTKA EWIDENCYJNA: 300801_2 BARANÓW
OBRĘB: 0006 MROCZEŃ
DZIAŁKI NR: 303, 302, 721, 720, 204, 300, 718, 717, 715, 997, 689/8
OBRĘB: 0003 GRĘBANIN
DZIAŁKI NR: 373, 370, 374, 367/6, 375, 365/3
JEDNOSTKA EWIDENCYJNA: 300807_2 TRZCINICA
OBRĘB: 0002 LASKI
DZIAŁKI NR: 1224, 52, 184, 200, 208, 153, 328/1, 384/3, 446, 579, 610, 619, 101, 245, 251/2
OBRĘB: 0006 TRZCINICA
DZIAŁKI NR: 101, 245, 251/2
GODŁO MAPY (PL–2000/S6): 6.151.20.15.2/3/4, 6.151.20.20.1/2/3/4, 6.151.20.25.2, 6.151.21.21.1/3/4, 6.150.21.01.2/4, 6.150.21.06.2/4, 6.150.21.11.2/3/4, 6.150.21.16.2
NR ZLECENIA: 142/2016
IDENTYFIKATOR ZGŁOSZENIA: ODGK.6640.1169.2016
DATA SPORZĄDZENIA MAPY: 13.10.2016 r.
ARKUSZ MAPY nr 18 z 26

GEOMOS
Maciej Moska
63-000 Kępno, ul. Batkowskiego 9
tel. 668-057-057
Regon 300339373
NIP 619-186-87-57

GEODETA UPRAWNIONY
Świat Głównej Geodezji Kraju
nr 20325
mgr inż. Maciej Moska

Poświadcza się, że niniejszy dokument został opracowany w wyniku [illegible] i kartograficznych, których [illegible] operat techniczny [illegible] materiałów państwowego [illegible] geodezyjnego i kartograficznego
STAROSTA KĘPIŃSKI
P.3008. 2016.1632
2016 -10- 20
Z up. STAROSTY
(poz. nazwisko i podstawa umocowania/reprezentowanego organu)

WÓJT GMINY
Grzegorz Hadzik

Załącznik
do zarządzenia nr 79/2019 z dnia 26.09.2019r
część 10/16

MAPA SYTUACYJNO–WYSOKOŚCIOWA
skala 1:1000

Z INWENTARYZACJĄ POWYKONAWCZĄ SIECI GAZOWEJ ŚREDNIEGO CIŚNIENIA dn(Dz) 180/63PE (MOP do 0,5MPa) w miejscowości Mroczeń, Laski, Trzcinica, z zespołem pomiarowym na przyłączu gazu (stacją pomiarową o przepustowości Q=800m3/h) do firmy JANMAR CENTRUM Sp. z o.o. Sp.k. w Trzcinicy (dz. nr 251/2)
Decyzje nr: 665/2015 z dnia 22.12.2015r., 18/2016 z dnia 20.01.2016r., 19/2016 z dnia 20.01.2016r., 36/16 z dnia 18.02.2016r.

WOJEWÓDZTWO: WIELKOPOLSKIE
POWIAT: KĘPIŃSKI
GMINA: BARANÓW, TRZCINICA
JEDNOSTKA EWIDENCYJNA: 300801_2 BARANÓW
OBRĘB: 0006 MROCZEŃ
DZIAŁKI NR: 303, 302, 721, 720, 204, 300, 718, 717, 715, 997, 689/8
OBRĘB: 0003 GRĘBANIN
DZIAŁKI NR: 373, 370, 374, 367/6, 375, 365/3
JEDNOSTKA EWIDENCYJNA: 300807_2 TRZCINICA
OBRĘB: 0002 LASKI
DZIAŁKI NR: 1224, 52, 184, 200, 208, 153, 328/1, 384/3, 446, 579, 610, 619, 101, 245, 251/2
OBRĘB: 0006 TRZCINICA
DZIAŁKI NR: 101, 245, 251/2
GODŁO MAPY (PL–2000/S6): 6.151.20.15.2/3/4, 6.151.20.20.1/2/3/4, 6.151.20.25.2, 6.151.21.21.1/3/4, 6.150.21.01.2/4, 6.150.21.06.2/4, 6.150.21.11.2/3/4, 6.150.21.16.2
NR ZLECENIA: 142/2016
IDENTYFIKATOR ZGŁOSZENIA: ODGK.6640.1169.2016
DATA SPORZĄDZENIA MAPY: 13.10.2016 r.
ARKUSZ MAPY nr 19 z 26

GEOMOS
Maciej Moska
63-600 Kępno, ul. Fałkowskiego 9
tel. 668-057-057
Regon 300339373
NIP 619-166-87-57

GEODETA UPRAWNIONY
Świad. Uprawn. Geodety Kraju
Nr 20325
mgr inż. Maciej Moska

Poświadcza się, że niniejszy dokument
został sporządzony w wyniku prac geodezyjno-kartograficznych, których rezultaty zawarte są operacie technicznym, stanowiącym podstawę aktualizacji materiałów państwowego zasobu geodezyjnego i kartograficznego
STAROSTA KĘPIŃSKI
P.3001.2016.1632
2016 -10- 20
Z UPR. STAROSTY
Kierownik Referatu Geodezji
Geodeta Powiatowy
Maciej TOŃSKI

WÓJT GMINY
mgr Grzegorz Hadzik

Łączy arkusz nr 20

Załącznik
do zarządzenia nr 79/2019 z dnia 26.09.2019r.
część 11/16

MAPA SYTUACYJNO–WYSOKOŚCIOWA
skala 1:1000

Z INWENTARYZACJĄ POWYKONAWCZĄ SIECI GAZOWEJ ŚREDNIEGO CIŚNIENIA dn(Dz) 180/63PE (MOP do 0,5MPa) w miejscowości Mroczeń, Laski, Trzcinica, z zespołem pomiarowym na przyłączu gazu (stacją pomiarową o przepustowości Q=800m3/h) do firmy JANMAR CENTRUM Sp. z o.o. Sp.k. w Trzcinicy (dz. nr 251/2)
Decyzje nr: 665/2015 z dnia 22.12.2015r., 18/2016 z dnia 20.01.2016r., 19/2016 z dnia 20.01.2016r., 36/16 z dnia 18.02.2016r.

WOJEWÓDZTWO: WIELKOPOLSKIE
POWIAT: KĘPIŃSKI
GMINA: BARANÓW, TRZCINICA
JEDNOSTKA EWIDENCYJNA: 300801_2 BARANÓW
OBRĘB: 0006 MROCZEŃ
DZIAŁKI NR: 303, 302, 721, 720, 204, 300, 718, 717, 715, 997, 689/8
OBRĘB: 0003 GRĘBANIN
DZIAŁKI NR: 373, 370, 374, 367/6, 375, 365/3
JEDNOSTKA EWIDENCYJNA: 300807_2 TRZCINICA
OBRĘB: 0002 LASKI
DZIAŁKI NR: 1224, 52, 184, 200, 208, 153, 328/1, 384/3, 446, 579, 610, 619, 101, 245, 251/2
OBRĘB: 0006 TRZCINICA
DZIAŁKI NR: 101, 245, 251/2
GODŁO MAPY (PL–2000/S6): 6.151.20.15.2/3/4, 6.151.20.20.1/2/3/4, 6.151.20.25.2, 6.151.21.21.1/3/4, 6.150.21.01.2/4, 6.150.21.06.2/4, 6.150.21.11.2/3/4, 6.150.21.16.2
NR ZLECENIA: 142/2016
IDENTYFIKATOR ZGŁOSZENIA: ODGK.6640.1169.2016
DATA SPORZĄDZENIA MAPY: 13.10.2016 r.
ARKUSZ MAPY nr 20 z 26

GEOMOS
Maciej Moska
63-600 Kępno, ul. Estkowskiego 9
tel. 668-057-057
Regon 300339373
NIP 619-186-87-57
GEODETA UPRAWNIONY
Świad. Głównego Geodety Kraju
Id 20325
mgr inż. Maciej Moska

Poświadcza się, że niniejszy dokument został opracowany w wyniku prac geodezyjno-kartograficznych, których rezultaty zawiera operat techniczny wpisany do ewidencji materiałów państwowego zasobu geodezyjnego i kartograficznego
STAROSTA KĘPIŃSKI
P.3008.2016.1632
2016 -10- 20
Z up. STAROSTY
Geodeta Powiatowy
Marcin Tepke

Łączy arkusz nr 21

WÓJT GMINY
mgr Grzegorz Hadzik

Załącznik
do zarządzenia nr 79/2019 z dnia 26.09.2019r.
część 12/16

Poświadcza się, że niniejszy dokument został opracowany w wyniku prac geodezyjno-kartograficznych, których rezultatem jest operat techniczny wpisany do ewidencji materiałów państwowego zasobu geodezyjnego i kartograficznego

STAROSTA KĘPIŃSKI

P.3008.2016.1632

(Data i podpis pracownika przyjmującego materiał, zawierający operat techniczny)

2016-10-20

(Data i podpis pracownika przyjmującego materiał, zawierający operat techniczny)

Z up. STAROSTY
Wacław Mańkowski
(imię, nazwisko i stanowisko osoby/osób przyjmującej/przyjmujących materiał, zawierający operat techniczny)
Geodeta Powiatowy

MAPA SYTUACYJNO–WYSOKOŚCIOWA
skala 1:1000

Z INWENTARYZACJĄ POWYKONAWCZĄ SIECI GAZOWEJ ŚREDNIEGO CIŚNIENIA dn(Dz) 180/63PE (MOP do 0,5MPa) w miejscowości Mroczeń, Laski, Trzcinica, z zespołem pomiarowym na przyłączu gazu (stacją pomiarową o przepustowości Q=800m3/h) do firmy JANMAR CENTRUM Sp. z o.o. Sp.k. w Trzcinicy (dz. nr 251/2)
Decyzje nr: 665/2015 z dnia 22.12.2015r., 18/2016 z dnia 20.01.2016r., 19/2016 z dnia 20.01.2016r., 36/16 z dnia 18.02.2016r.

WOJEWÓDZTWO: WIELKOPOLSKIE
POWIAT: KĘPIŃSKI
GMINA: BARANÓW, TRZCINICA
JEDNOSTKA EWIDENCYJNA: 300801_2 BARANÓW
OBRĘB: 0006 MROCZEŃ
DZIAŁKI NR: 303, 302, 721, 720, 204, 300, 718, 717, 715, 997, 689/8
OBRĘB: 0003 GRĘBANIN
DZIAŁKI NR: 373, 370, 374, 367/6, 375, 365/3
JEDNOSTKA EWIDENCYJNA: 300807_2 TRZCINICA
OBRĘB: 0002 LASKI
DZIAŁKI NR: 1224, 52, 184, 200, 208, 153, 328/1, 384/3, 446, 579, 610, 619, 101, 245, 251/2
OBRĘB: 0006 TRZCINICA
DZIAŁKI NR: 101, 245, 251/2
GODŁO MAPY (PL–2000/S6): 6.151.20.15.2/3/4, 6.151.20.20.1/2/3/4, 6.151.20.25.2, 6.151.21.21.1/3/4, 6.150.21.01.2/4, 6.150.21.06.2/4, 6.150.21.11.2/3/4, 6.150.21.16.2
NR ZLECENIA: 142/2016
IDENTYFIKATOR ZGŁOSZENIA: ODGK.6640.1169.2016
DATA SPORZĄDZENIA MAPY: 13.10.2016 r.
ARKUSZ MAPY nr 21 z 26

GEOMOS
Maciej Moska
63-600 Kępno, ul. Batkowskiego 9
tel. 668-057-057
Regon 300339373
NIP 619-186-87-57

GEODETA UPRAWNIONY
Świad. Głównego Geodety Kraju
Nr 20325
mgr inż. Maciej Moska

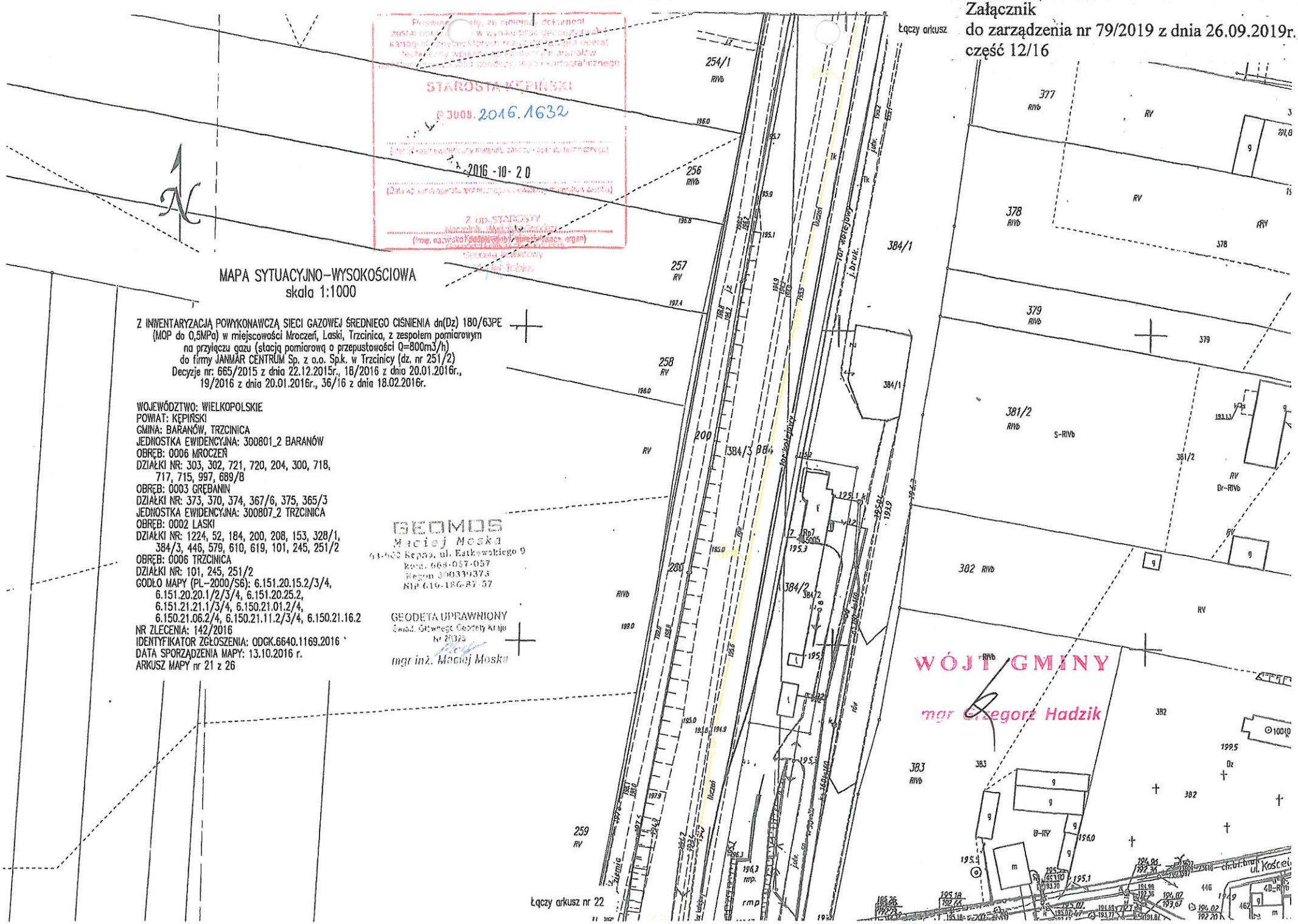

Załącznik
do zarządzenia nr 79/2019 z dnia 26.09.2019r.
część 13/16

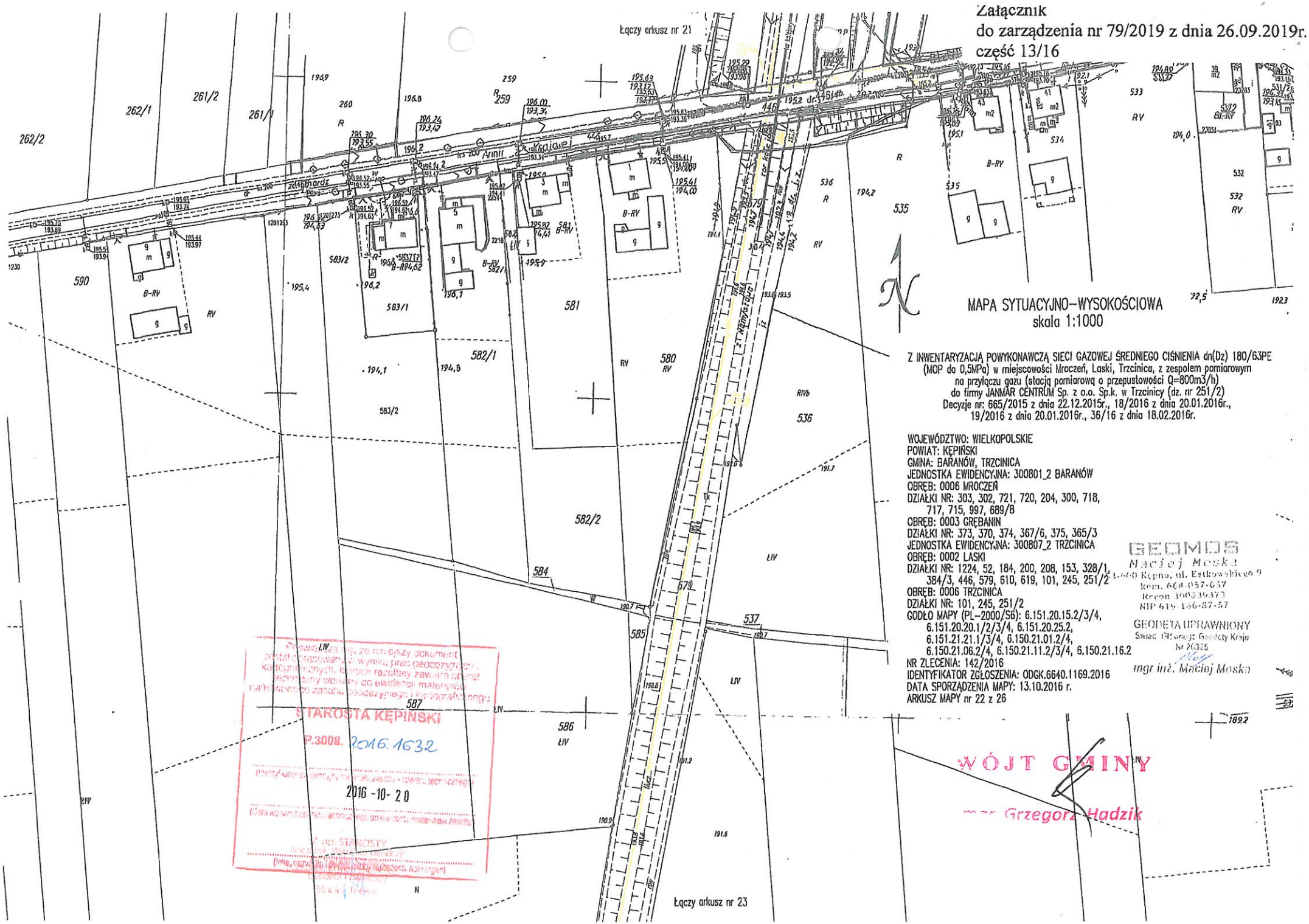

MAPA SYTUACYJNO–WYSOKOŚCIOWA
skala 1:1000

Z INWENTARYZACJĄ POWYKONAWCZĄ SIECI GAZOWEJ ŚREDNIEGO CIŚNIENIA dn(Dz) 180/63PE (MOP do 0,5MPa) w miejscowości Mroczeń, Laski, Trzcinica, z zespołem pomiarowym na przyłączu gazu (stacją pomiarową o przepustowości Q=800m3/h) do firmy JANMAR CENTRUM Sp. z o.o. Sp.k. w Trzcinicy (dz. nr 251/2)
Decyzje nr: 665/2015 z dnia 22.12.2015r., 18/2016 z dnia 20.01.2016r., 19/2016 z dnia 20.01.2016r., 36/16 z dnia 18.02.2016r.

WOJEWÓDZTWO: WIELKOPOLSKIE
POWIAT: KĘPIŃSKI
GMINA: BARANÓW, TRZCINICA
JEDNOSTKA EWIDENCYJNA: 300801_2 BARANÓW
OBRĘB: 0006 MROCZEŃ
DZIAŁKI NR: 303, 302, 721, 720, 204, 300, 718, 717, 715, 997, 689/8
OBRĘB: 0003 GRĘBANIN
DZIAŁKI NR: 373, 370, 374, 367/6, 375, 365/3
JEDNOSTKA EWIDENCYJNA: 300807_2 TRZCINICA
OBRĘB: 0002 LASKI
DZIAŁKI NR: 1224, 52, 184, 200, 208, 153, 328/1, 384/3, 446, 579, 610, 619, 101, 245, 251/2
OBRĘB: 0006 TRZCINICA
DZIAŁKI NR: 101, 245, 251/2
GODŁO MAPY (PL–2000/S6): 6.151.20.15.2/3/4, 6.151.20.20.1/2/3/4, 6.151.20.25.2, 6.151.21.21.1/3/4, 6.150.21.01.2/4, 6.150.21.06.2/4, 6.150.21.11.2/3/4, 6.150.21.16.2
NR ZLECENIA: 142/2016
IDENTYFIKATOR ZGŁOSZENIA: ODGK.6640.1169.2016
DATA SPORZĄDZENIA MAPY: 13.10.2016 r.
ARKUSZ MAPY nr 22 z 26

GEOMOS
Maciej Moska
63-600 Kępno, ul. Estkowskiego 9
Kępno 668-057-657
Regon 360339373
NIP 619-156-87-57

GEODETA UPRAWNIONY
Świadectwo Geodety Kraju
Nr 20325
mgr inż. Maciej Moska

Poświadcza się, że niniejszy dokument został sporządzony w wyniku prac geodezyjno-kartograficznych, których rezultaty zawiera operat techniczny wpisany do ewidencji materiałów państwowego zasobu geodezyjnego i kartograficznego
STAROSTA KĘPIŃSKI
P.3008. 2016.1632
(Identyfikator ewidencyjny operatu - numer techniczny)
2016 -10- 20
(Data wpisania operatu technicznego do ewidencji materiałów zasobu)
Z up. STAROSTY
Nikodem Jacek Kowalski
(imię, nazwisko i stanowisko służbowe osoby upoważnionej)
GEODETA POWIATOWY
Maciej Pałka

WÓJT GMINY
mgr Grzegorz Hadzik

Załącznik
do zarządzenia nr 79/2019 z dnia 26.09.2019r.
część 14/16

MAPA SYTUACYJNO–WYSOKOŚCIOWA
skala 1:1000

Z INWENTARYZACJĄ POWYKONAWCZĄ SIECI GAZOWEJ ŚREDNIEGO CIŚNIENIA dn(Dz) 180/63PE (MOP do 0,5MPa) w miejscowości Mroczeń, Laski, Trzcinica, z zespołem pomiarowym na przyłączu gazu (stacją pomiarową o przepustowości Q=800m3/h) do firmy JANMAR CENTRUM Sp. z o.o. Sp.k. w Trzcinicy (dz. nr 251/2)
Decyzje nr: 665/2015 z dnia 22.12.2015r., 18/2016 z dnia 20.01.2016r., 19/2016 z dnia 20.01.2016r., 36/16 z dnia 18.02.2016r.

WOJEWÓDZTWO: WIELKOPOLSKIE
POWIAT: KĘPIŃSKI
GMINA: BARANÓW, TRZCINICA
JEDNOSTKA EWIDENCYJNA: 300801_2 BARANÓW
OBRĘB: 0006 MROCZEŃ
DZIAŁKI NR: 303, 302, 721, 720, 204, 300, 718, 717, 715, 997, 669/8
OBRĘB: 0003 GRĘBANIN
DZIAŁKI NR: 373, 370, 374, 367/6, 375, 365/3
JEDNOSTKA EWIDENCYJNA: 300807_2 TRZCINICA
OBRĘB: 0002 LASKI
DZIAŁKI NR: 1224, 52, 184, 200, 208, 153, 328/1, 384/3, 446, 579, 610, 619, 101, 245, 251/2
OBRĘB: 0006 TRZCINICA
DZIAŁKI NR: 101, 245, 251/2
GODŁO MAPY (PL–2000/S6): 6.151.20.15.2/3/4, 6.151.20.20.1/2/3/4, 6.151.20.25.2, 6.151.21.21.1/3/4, 6.150.21.01.2/4, 6.150.21.06.2/4, 6.150.21.11.2/3/4, 6.150.21.16.2
NR ZLECENIA: 142/2016
IDENTYFIKATOR ZGŁOSZENIA: ODGK.6640.1169.2016
DATA SPORZĄDZENIA MAPY: 13.10.2016 r.
ARKUSZ MAPY nr 23 z 26

GEOMOS
Maciej Moska
63-600 Kępno, ul. Estkowskiego 9
kom. 668-057-057
Regon 300339373
NIP 619-186-67-57

GEODETA UPRAWNIONY
Świad. Głównego Geodety Kraju
Nr 20325
mgr inż. Maciej Moska

Poświadcza się, że niniejszy dokument został przyjęty w zasobie geodezyjnym i kartograficznym, którym jest/są zawarty/e operat/y techniczny/e w ilości 1 jednostek ewidencyjnych materiałów państwowego zasobu geodezyjnego i kartograficznego
STAROSTA KĘPIŃSKI
P.3098. 2016. 1632
(pieczęć imienna pracownika zasobu operatu technicznego)
2016 -10- 20
(Data wpisania operatu technicznego do zasobu materiałów zasobu)
Z up. STAROSTY
(imię, nazwisko i stanowisko pracownika zasobu)
Geodeta Powiatowy
Maciej Moska

WÓJT GMINY
mgr Grzegorz Hadzik

Łączy arku
Łączy arkusz nr 24

Załącznik
do zarządzenia nr 79/2019 z dnia 26.09.2019r.
część 15/16

MAPA SYTUACYJNO-WYSOKOŚCIOWA
skala 1:1000

Z INWENTARYZACJĄ POWYKONAWCZĄ SECI GAZOWEJ ŚREDNIEGO CIŚNIENIA dn(Dz) 180/63PE (MOP do 0,5MPa) w miejscowości Mroczeń, Laski, Trzcinica, z zespołem pomiarowym na przyłączu gazu (stacją pomiarową o przepustowości Q=800m3/h) do firmy JANMAR CENTRUM Sp. z o.o. Sp.k. w Trzcinicy (dz. nr 251/2)
Decyzje nr: 665/2015 z dnia 22.12.2015r., 18/2016 z dnia 20.01.2016r., 19/2016 z dnia 20.01.2016r., 36/16 z dnia 18.02.2016r.

WOJEWÓDZTWO: WIELKOPOLSKIE
POWIAT: KĘPIŃSKI
GMINA: BARANÓW, TRZCINICA
JEDNOSTKA EWIDENCYJNA: 300801_2 BARANÓW
OBRĘB: 0006 MROCZEŃ
DZIAŁKI NR: 303, 302, 721, 720, 204, 300, 718, 717, 715, 997, 689/8
OBRĘB: 0003 GRĘBANIN
DZIAŁKI NR: 373, 370, 374, 367/6, 375, 365/3
JEDNOSTKA EWIDENCYJNA: 300807_2 TRZCINICA
OBRĘB: 0002 LASKI
DZIAŁKI NR: 1224, 52, 184, 200, 208, 153, 328/1, 384/3, 446, 579, 610, 619, 101, 245, 251/2
OBRĘB: 0006 TRZCINICA
DZIAŁKI NR: 101, 245, 251/2
GODŁO MAPY (PL-2000/S6): 6.151.20.15.2/3/4, 6.151.20.20.1/2/3/4, 6.151.20.25.2, 6.151.21.21.1/3/4, 6.150.21.01.2/4, 6.150.21.06.2/4, 6.150.21.11.2/3/4, 6.150.21.16.2
NR ZLECENIA: 142/2016
IDENTYFIKATOR ZGŁOSZENIA: ODGK.6640.1169.2016
DATA SPORZĄDZENIA MAPY: 13.10.2016 r.
ARKUSZ MAPY nr 24 z 26

STAROSTA KĘPIŃSKI
P.3008. 2016 1632
2016 -10- 20
Z up. STAROSTY
Geodeta Powiatowy
Maciej Moska

GEOMOS
Maciej Moska
63-600 Kępno, ul. Estkowskiego 9
kom. 668-057-057
Regon 300339373
NIP 619-186-67-57

GEODETA UPRAWNIONY
Świad. Głównego Geodety Kraju
Nr 20325
mgr inż. Maciej Moska

WÓJT GMINY
Gregorz Hadzik

Łączy arkusz nr 23
Łączy arkusz nr 25
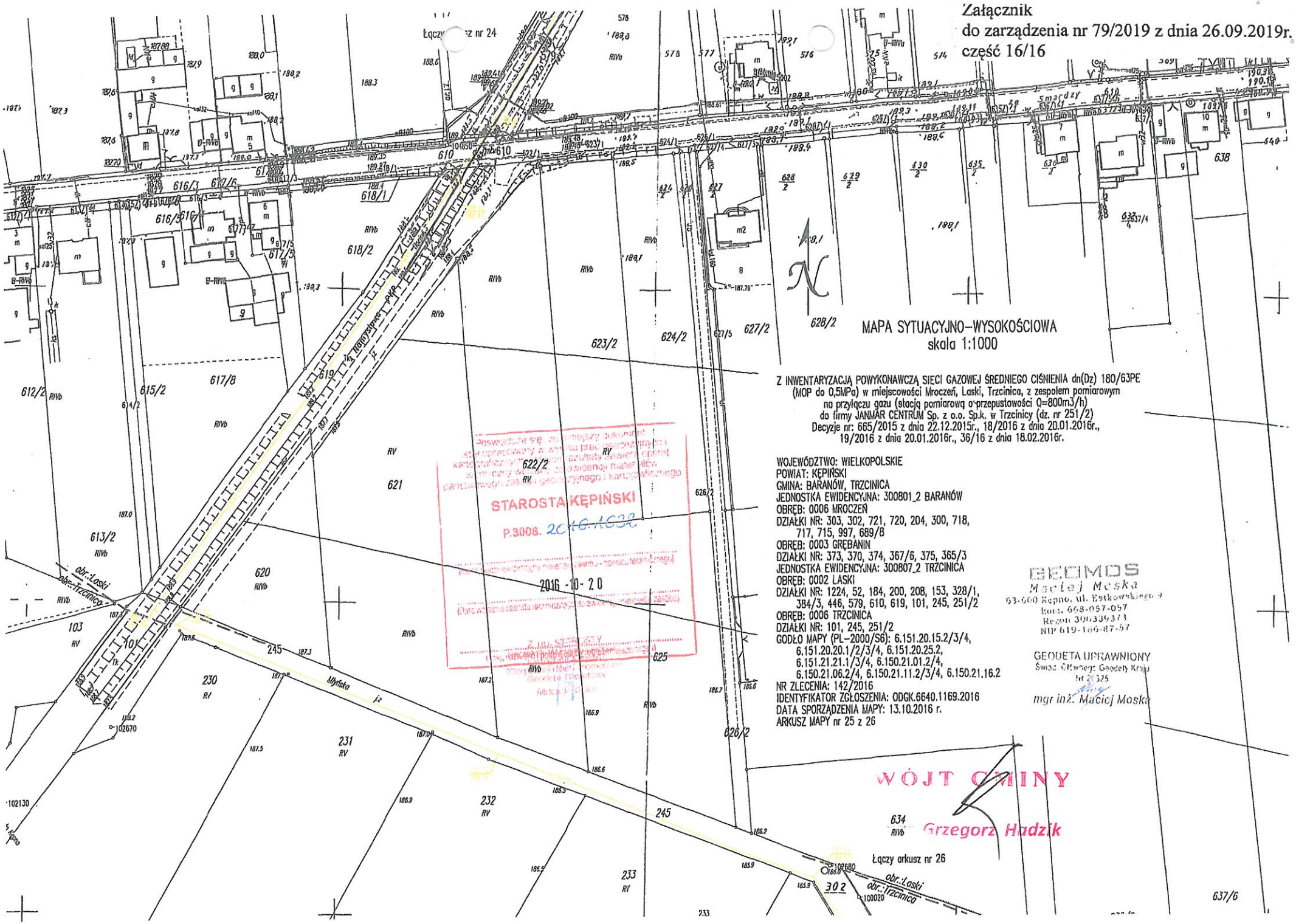
Załącznik
do zarządzenia nr 79/2019 z dnia 26.09.2019r.
część 16/16